

VÝROČNÍ SHROMÁŽDĚNÍ ČLENŮ ASOCIACE

Shromáždění se konalo ve dnech 15. a 16. listopadu 2000 v Praze

Zpráva o činnosti Asociace v roce 2000

Složení orgánů Asociace v roce 2000

Rada: H. Drdová, B. Falta, P. Gajdušek, J. Haluza, K. Havliš, M. Körner, V. Klajmon, M. Košář, J. Mužík, V. Poláčková, V. Řezáč, T. Sklenář, J. Slanina, V. Soukeník, P. Valtr.

Předsednictvo: J. Mužík – předseda, M. Košář, V. Řezáč a T. Sklenář – místopředsedové, M. Körner, V. Klajmon a V. Poláčková – členové.

Kontrolní komise: Z. Černý – předseda, K. Beránek a L. Pšenčík – členové.

Sekretariát: Z. Hrochová – tajemnice.

Kromě těchto volených orgánů Asociace pracovaly přípravné skupiny ustavené předsednictvem a pověřené obsahovou a organizační přípravou dvou hlavních akcí v roce 2000.

Dále byla vytvořena iniciativní skupina pro posouzení podkladového materiálu MMR pro zpracování věcného záměru stavebního zákona v části územního plánování.

Rada Asociace se v roce 2000 sešla celkem třikrát – v dubnu v Hradci Králové, v říjnu v Brně a v listopadu v rámci výročního shromáždění členů v Praze. Předsednictvo Asociace se scházelo ke svým jednáním téměř pravidelně každý měsíc. Nejčastěji se jednání předsednictva, přípravných skupin a iniciativní skupiny konala v prostorách Fakulty architektury ČVUT v Praze.

Členská základna byla i v tomto roce pravidelně informována o činnosti rady, předsednictva, kontrolní komise a sekretariátu, stejně jako všech akcích a aktivitách Asociace v informačním bulletinu „Aktuality“. V roce 2000 byla vydána čísla 48–51. Dále byl v září tohoto roku vydán „Adresář členů“.

Významné akce pořádané Asociací a stručný obsah činnosti v roce 2000

1. Čtvrté urbanistické sympozium „Město a region na prahu třetího tisíciletí“

Sympozium se uskutečnilo ve dnech 13. a 14. dubna 2000. Hostitelem

a jedním ze spoluorganizátorů bylo město Hradec Králové. Přípravnou skupinu vedl M. Körner. Organizaci a hladký průběh sympozia v místě konání garantoval B. Falta. Byl tak završen cyklus sympozií věnovaných tomuto tématu. Lze snad konstatovat, že dle obsahu jednání, počtu účastníků a celkové atmosféry se jednalo o další úspěšnou akci. Jistě k tomu velkou mírou přispěl reprezentativní sborník, na jehož sestavení se podíleli Z. Černý a M. Körner. Sborník byl vydán s podporou MMR.

2. Výroční shromáždění členů Asociace a seminář na téma „Územní plány a GIS“

Příprava této pro Asociaci nejvýznamnější akce v roce 2000 byla zahájena bezprostředně po skončení hradeckého sympozia. Předsednictvo ustavilo přípravnou skupinu, jejíž vedení se ujal P. Koubek.

Jediným vhodným termínem byl 15. a 16. listopad 2000. Původně předpokládané místo konání – Prostějov – muselo být z organizačních důvodů v daném termínu změněno na Prahu. Jako nejvhodnější se ukázala možnost využití kongresového centra ČVUT, a proto se jednání přípravné skupiny účastnil též J. Mužík.

Organizátory jistě potěšil velký zájem o toto téma z řad nečlenů Asociace. Účastníci mohli být spokojeni s úrovní, způsobem prezentace, výstavou a snad i prostředím kongresového centra ČVUT v Praze. Také z této akce

je připraven sborník, který bude rozeslán účastníkům začátkem nového tisíciletí. Vydání sborníku je též podpořeno MMR.

3. Stanovisko předsednictva Asociace k textu „Podkladový materiál pro zpracování věcného záměru stavebního zákona v části územního plánování“

Třetí a velmi významný úkol, o jehož zařazení do programu jednání rozhodlo předsednictvo na svém červnovém jednání, se týkal přípravy nového stavebního zákona.

Po celostátní konferenci o územním plánování v Olomouci (30. a 31. 5. 2000) obdržela Asociace dne 19. 6. žádost MMR o stanovisko k podkladovému materiálu pro zpracování věcného záměru stavebního zákona v části územního plánování. Operativně byla jmenována skupina ve složení J. Mužík, M. Tůma, J. Slanina, T. Sklenář, M. Körner, P. Koubek, V. Řezáč, V. Poláčková, V. Klajmon, K. Maier, P. Starčevič, K. Nettwall. Dne 17. 7. se uskutečnila rozprava skupiny s ředitelem odboru MMR M. Tunkou nad předloženým materiálem. K rozpravě byli

pokračování na str. 2

Jménem předsednictva děkuji všem členům Asociace a ostatním kolegům, kteří se aktivně podíleli na činnosti Asociace na přípravě jednotlivých akcí. Zvláště děkuji všem členům předsednictva, tajemnici a předsedovi revizní komise za obětavou a časově náročnou činnost v roce 2000. Všem členům a přátelům Asociace pak přeji hodně zdraví, sil a skvělé nálady v roce 2001. Na další spolupráci a setkání s Vámi se těším

Jan Mužík

ještě přivzání M. Říha a I. Vorel. Do 25. 7. vypracovala většina členů skupiny svá písemná vyjádření k společnému projednání. Dne 28. 7. pak užší skupina (Körner, Sklenář, Starčević, Mužík) projednala výslednou verzi stanoviska, které připravil předseda Asociace. Téhož dne bylo stanovisko odesláno na ministerstvo.

4. Mezinárodní kontakty

- Spolupráce s Evropskou radou urbanistů – ECTP a účast na jednáních rady. Naši zástupci se účastnili obou letošních zasedání, v květnu v Bruselu to byli V. Řezáč a J. Slanina. Na konci listopadu v Londýně nás zastupoval J. Slanina.
 - V prosinci byla podepsána smlouva o spolupráci s maďarskou společností pro územní plánování.
- Asociace se stala ustavujícím členem organizace „Europan CZ“ a podílela se na zajištění konference „Europan – 6“ v Praze v prosinci 2000, zajišťuje V. Řezáč.

5. Další aktivity

- Studijní cesta do Polska – organizuje T. Sklenář. Odborný program a organizace zajištěny velice dobře. Malá účast a odřeknutí přihlášených těsně před odjezdem nepříznivě poznamenaly akci a vyvolaly rozpaky na polské straně.
- Příprava studijní cesty do USA. Pověřen T. Sklenář. Předpokládaný termín – květen 2001 (13 nebo 21 dnů).
- Studentská soutěž o nejlepší urbanistickou práci. Za Asociaci v porotě M. Körner (předseda) a P. Koubek. Finanční podpora soutěže pro rok 2000 činila 10 000 Kč.
- Setkání předsednictva s arch. Jiřím Hruzáou u příležitosti jeho životního jubilea (75 let). Večeře dne 17. 7. se účastnili za Asociaci J. Mužík, M. Körner, M. Tůma a T. Sklenář.

6. Nenaplněná témata vzešlá z jednání Rady a výročního shromáždění Asociace

- Příprava sympozia duben 2001
- Problematika výběrových řízení – zadávání veřejných zakázek
- Vliv na pracovní skupinu pro urbanismus při ČKA
- Problematika cen a ceníků zakázek.

Jan Mužík

Zpráva o hospodaření za rok 1999

Příjmy celkem:	690 481 Kč	z toho zdanitelné	618 510,00 Kč
		nezdanitelné	71 971,00 Kč
Výdaje celkem:	551 712,70 Kč	z toho zdanitelné	505 332,10 Kč
		nezdanitelné	46 380,60 Kč
Rozdíl celkem:	138 768,30 Kč	zdanitelný základ	113 177,90 Kč

Pozn.: díky daňovým ztrátám z minulých let Asociace za rok 1999 daň neplatila i přes kladný rozdíl zdanitelných příjmů a výdajů.

Příjmy (zaokrouhleno na celé koruny):

• členské příspěvky	71 700 Kč	• příspěvek MMR na sborník Město a region Hradec Králové	185 000 Kč
• vložné – seminář Regulační plány	61 700 Kč	• posudek ÚP města Hr. Králové	77 500 Kč
• sympozium Město a region Olomouc (celk. příjmy)	294 310 Kč	• úrok z běžného účtu	271 Kč

Výdaje (zaokrouhleno na celé koruny):

• administrativní práce, související s chodem kanceláře a prací tajemníka	23 250 Kč	• příspěvek Společnosti pro územní plánování	5 000 Kč
• Aktuality (příprava, tisk)	19 488 Kč	• příspěvek na studentskou soutěž	6 000 Kč
• internetová stránka	7 350 Kč	• sympozium Město a region Olomouc (celk. výdaje)	30 6620 Kč
• poštovné (zejm. rozesílání Aktualit)	6 455 Kč	• příspěvky do sborníku Město a region Hradec Králové 2000	39 345 Kč
• bankovní poplatky	4 076 Kč	• účast na zasedání ECTP (celkové výdaje)	37 443 Kč
• režie, drobná vzdání	5 061 Kč	• ostatní výdaje (občerstvení, dárky – knihy)	7 000 Kč
• pronájem sálu – seminář regulační plány	15 200 Kč		
• odměny pro zpracovatele posudku územního plánu Hradce Králové	69 425 Kč		

Poznámky:

Jednotlivé položky neobsahují příjmy a výdaje za sympozium „Město a region Olomouc – 1999“, jehož rozpočet byl veden odděleně, zde je zahrnut celkovou částkou.

Položka vztahující se k sympoziu „Město a region Hradec Králové 2000“ (příspěvek MMR na sborník) se sice účetně vztahuje k r. 1999, ale fakticky se projevil v rozpočtu tohoto sympozia v letošním roce. Odtud plyne vysoký přebytek v rozpočtu za rok 1999.

Předběžný návrh rozpočtu na rok 2001

PŘÍJMY

• členské příspěvky (při stávající výši)	110 000 Kč
• výtěžek z jarního sympozia	40 000 Kč
• výtěžek ze semináře v rámci shromáždění členů	20 000 Kč
• příjmy celkem	170 000 Kč

VÝDAJE

• administrativní práce	35 000 Kč
• Aktuality	25 000 Kč
• internetová stránka	7 000 Kč
• poštovné (vč. rozesílání Aktualit)	10 000 Kč
• bankovní poplatky	4 500 Kč
• režie, drobná vydání	6 000 Kč
• pronájem prostoru v U-24 (sídlo Asociace)	3 000 Kč
• příspěvek na studentskou soutěž	10 000 Kč
• ostatní vydání (občerstvení atd.)	8 000 Kč
• členský příspěvek ECTP	13 000 Kč
• cesty na zasedání ECTP	30 000 Kč
• EUROPAN	5 000 Kč
• výdaje celkem	156 500 Kč
• rezerva	13 500 Kč

Návrh rozpočtu schválilo shromáždění členů AUÚP ČR dne 15. 11. 2000.

USNESENÍ

shromáždění členů Asociace pro urbanismus a územní plánování ČR, konaného v Praze dne 15.11.2000

SHROMÁŽDĚNÍ ČLENŮ**I. konstatuje,**

že na základě opětovného svolání je shromáždění v souladu s č. VI odst. 2 stanov usnášení schopné;

II. bere na vědomí

zprávu o stavu členské základny;

III. schvaluje

1. zprávu o činnosti předsednictva a rady, přednesenou předsedou Doc. Ing. arch. Janem Mužikem, CSc.,
2. zprávu o výsledcích hospodaření za rok 1999, přednesenou Ing. arch. Zuzanou Hrochovou,
3. návrh rozpočtu na rok 2001, přednesený Ing. arch. Zuzanou Hrochovou,
4. revizní zprávu přednesenou Ing. arch. Karlem Beránkem;

IV. stanovuje

hlavní směry činnosti Asociace pro urbanismus a územní plánování ČR pro rok 2001:

1. uspořádat v roce 2001 seminář na téma určené radou Asociace,
2. spolupracovat s Evropskou radou urbanistů ECTP a vyslat zástupce Asociace na její valnou hromadu,
3. nabídnout spolupráci Ministerstvu vnitra při stanovování územních obvodů městských úřadů 3. kategorie,
4. pro informování členů Asociace nadále vydávat Aktuality
5. aktivně se podílet na přípravě standardů pro urbanismus a ÚP,
6. připravit pro členy Asociace studijní cestu,
7. aktivně se zúčastnit projednávání jednotlivých etap přípravy nového stavebního zákona.

Členské příspěvky za rok 2000

Milí kolegové, v souvislosti se zprávou o hospodaření a návrhem rozpočtu na příští rok musím připomenout, že hlavním zdrojem příjmů Asociace jsou stále členské příspěvky.

Za rok 2000 dosud nezaplatilo 49 členů z celkového počtu 187 (mezi nimi i mnozí, kteří uplatnili snížené vložné pro platící členy na seminář „Územní plány a GIS“). Prosím Vás proto, zkontrolujte si znovu, zda jste již členský příspěvek zaplatili, a pokud ne, zašlete jej co nejdříve na účet Asociace: 1922930399/0800, variabilní symbol: vaše rodné číslo (bez variabilního symbolu nelze platbu identifikovat!). K platbě můžete použít i složenku, kterou jste obdrželi s Aktualitami v dubnu.

Příspěvek na rok 2000 činí **700 Kč**

(resp. **200 Kč** pro důchodce)

a zůstává nezměněn i pro rok 2001.

Na účet Asociace došlo opět několik neidentifikovatelných plateb složenkou:

- 700 Kč ze dne 30. 6., variabilní symbol 5109101335 (nikdo s tímto rodným číslem není v evidenci Asociace, ostatně několik členů nám své rodné číslo ještě nesvěřilo ani přes pravidelné aktualizací akce), podací pošta 105585.

- 700 Kč ze dne 27. 7. var. symbol chybí, podací pošta 301043.

- 500 Kč ze dne 13. 10. var. symbol chybí, podací pošta 501035.

Dosud se nikdo nepřihlásil k následující platbě bankovním převodem:

- 500 Kč z 26.4. z účtu číslo 2111629628/0800, název účtu: Elgr Rudolf.

Pokud je některá z plateb Vaše, prosím zašlete obratem kopii dokladu o platbě na adresu Asociace.

Moc Vám děkuji za pochopení a spolupráci, přeji Vám šťastné vykročení do nového tisíciletí.

Zuzana Hrochová

Zasedání ECTP

Zimní zasedání Evropské rady urbanistů (ECTP) bylo svoláno na konec listopadu a začátek prosince 2000 do Londýna. V průběhu třídenního jednání byla projednána administrativa a činnost jednotlivých členských organizací za poslední půlrok, proběhla jednání v pracovních skupinách, uskutečnil se seminář na téma Rozvojové aktivity Londýna a regionů severozápadní Evropy. Třetí den byla na programu celodenní exkurze do rozvojové lokality Londýna „Docklandu“. Jednání ECTP probíhala na prestižní adrese Victoria Street 1, v konferenčním centru ministerstva průmyslu a obchodu UK.

1. Administrativa

- Obecně není jasno o cenách za provedené práce a do jaké hloubky mají být tyto práce provedeny. Závěr: vytvořit jednotné propozice zahrnující evropské hledisko, a to v krátkém čase, včetně související legislativy.

- V celé Evropě dochází ke konverzi jednotlivých druhů plánování: urbanistickému, územnímu, prostorovému, „developerskému“ a krajinářskému. Závěr: hodnoceno jako naše šance.

- Diskuse o spolupráci s AESOP (odborné školství a odborná příprava) zůstala v závěru otevřená. Tendence je k modernizaci přípravy studentů s vědomím, že internetem nejdou zvládnout všechny problémy. Za nejdůležitější je považována kontinuita vzdělání a převedení profese do praxe.

- Jednotlivé země se vyjadřovaly ke svým problémům, které se vesměs týkaly obtíží s dopravou a obchodními korporacemi – např. Polsko, tak jako my, nyní prochází transformací státní správy, která sebou nese i změny v územním plánování a rozvojových tendencích.

- Athénská charta je o rozvoji měst a je na nás, abychom jej nenechali automatickému vývoji. Pozornost věnovat městům a jejich regionům, také výrazu města a jeho detailu. Tato nová charta musí být krátká, použitelná a odpovídající dané etapě vývoje.

Závěr: žádost, aby názory na tento problém byly e-mailem odeslány ECTP nebo AUÚP.

Ve skupině pro vzdělávání byl těžištěm

diskuse problém víceoborové kvalifikace a registrace odborníků s diplomem a bez diplomu. Existují modely francouzské, středomořské a anglogermánské. Ke sjednocování není vůle, nutná je však vzájemná konzultace a informovanost.

Do ECTP bylo přijato Slovinsko. Naše organizace AUÚP ČR uzavřela dohodu o vzájemné spolupráci s maďarskými kolegy a na žádost zástupců německé organizace připravíme podobnou smlouvu také s nimi. Půjde především o výměnu informací z oboru, projekční činnost a kongresovou spolupráci.

2. Sympozium

Za nanejvýš aktuální je považována problematika rozvoje severozápadní Evropy. Problémy jsou spojeny zejména s pohybem zboží, pohybem a zájmy lidí. Nástrojem bude intervenční plánování spojené s politickým procesem i polycentrismem, který je konceptem EU. Snahou je dát do rovnováhy živelný přesun zboží, pohyb lidí s vizí rozvoje. Harmonizovat národní plánování a regionální rozvoj v rámci systému OECD.

S tímto souvisí i problém dokumentu ECDP (v překladu ÚÚR rozšířeno v červnu 2000 v Olomouci), který legitimuje problémy veřejného zájmu v rámci politického profilu EU. Je však nutné jej používat, aby se nestal pouhým samizdatem územního plánování a vědět komu je určen: Evropské komisi, národním vládám, regionům, akademickému kolegiu. Není plánem rozvoje Evropy, ale je korektní zprávou o něm. Krystalizuje teorie střední Evropy. Geograficky a geomorfologicky vychází těžiště do Bratislavy jako nejvýhodnějšího místa pro rozvoj.

Cílem rozvoje Londýna je jednotný obraz města. Strategie jeho vývoje musí být integrovaná a reprezentativní. Speciálním problémem Londýna je soustředění aktivit do jednoho malého centra. Chtějí, aby se Londýn vyvíjel, ne expandoval jako New York, nechťejí řeči o evropské metropoli, chtějí žijící město. Nevidí vývoj ve výškových budovách – i pohled na město jej dělá městem. Výškové budovy také komplikují transport. Bydlení má být pět minut jízdy od centra, jinak se jedná o bariéru. Přednášející Nicky Gavro-

nová drží tuto koncepci se svojí kanceláří již 14 let bez ohledu na vlády nebo vedení města.

Předložena byla také vize futuristického vývoje severní Evropy rozdělené na zónu turistickou a produktivní rozvojovou. Zahrnuje severské státy s dopravními a komunikačními aktivitami staženými do Londýna. Německo, které je součástí tohoto projektu, řeší současně problémy venkovské a městské populace s cílem zapojit více venkovské občany do rozhodovacích procesů. Součástí je i prostorové plánování s cílem preferovat ekologii, recyklaci a restrukturalizaci areálu severských moří a měst. Yan Fleming (Holandsko) chce pro tento cíl založit kancelář a žádá o spolupráci. Kontakt www.nrthsea@norvision.org.

3. Exkurze

Rozvojový areál za Londýnem je zcela volná ladem ležící lokalita, kterou projíždí rychlovlak a blíže k okraji města již stojí suprmarket. Z hlediska územního rozvoje byla zajímavá zkušenost s tím, že první se postaví v tomto volném prostoru velká železniční stanice a supermarket „Bluewater“ byl koncipován jako letištní terminál s cílem co nejvíce usnadnit dopravu a přesun zboží.

Závěr:

V příspěvcích členů i na sympoziu byla stále přítomna otázka vztahu urbanismu a územního plánování k prostorovému „rozvojovému“ plánování.

Snaha uchovat si podíl na rozhodování o dlouhodobém rozvoji území a nepodlehout krátkodobým výhodám „obchodního provozu“.

Problémy budou řešeny tam, kde vznikají, tedy se svými specifiky a po velkých regionech (středoevropský, severomořský ap.).

Rozvojové programy řeší prioritně vize obchodních center, provozních celků a přepravy, až následně bydlení.

Objevuje se nový způsob plánování řešící komplex problémů státní správy, obchodu, dopravy, nových technologií. ECTP se chce stát servisním centrem pro národní organizace v tomto složitém procesu.

Další jednání ECTP se uskuteční 17. 5. 2001 ve Varšavě.

Jan Slanina

Územní plány a GIS

Výroční shromáždění členů Asociace pro urbanismus a územní plánování bývá již tradičně spojeno s tematickým seminářem, s atmosférou diskuse a prezentací úkolů, které s projednávaným tématem souvisejí. V listopadu 2000 jsme zaostřili svou pozornost na problematiku vztahu mezi digitálními územními plány a geografickými informačními systémy (GIS).

Množství přihlášených účastníků a jejich vytrvalý a aktivní přístup – jak v průběhu diskusního večera, tak až do posledních minut druhého jednacího dne – ovlivnil vlastní průběh semináře a v mnohém předčil očekávání pořadatelů. Snad jen chybělo ještě více prostoru pro diskusi. Bohatá účast svědčí o tom, že zvolené téma je pro řadu z nás aktuální, že sami cítíme potřebu sledovat nebo zachytit trend vývoje našeho oboru, nebo si alespoň ujasnit, co je možné od něj vbrzku očekávat a jaké požadavky na něj – ale také na sebe – klást.

Výsledky předvedené na semináři odráží nerovnoměrnost až nahodilost ve formách využití výpočetní techniky v našem oboru. Je to výsledek neexistující koordinace i legislativních podmínek. Vynikajících výsledků bylo dosaženo tam, kde firmy (urbanistická pracoviště i firmy pracující s výpočetní technikou) nebo jednotlivci (často nadšenci pracující ve státní správě) tuto činnost dotovali vlastním zápallem (ale také časem i finančními prostředky!).

Zkušenosti a příspěvky z prvního jednacího dne ukazují, že řada okresů i některá větší města pečují někde třeba jen o „semínko“, jinde již o poměrně „rozvětvený“ informační systém o spravovaném území. Správci těchto systémů však často postrádají užší spolupráci se stavebními úřady a nejnižšími orgány územního plánování – obcemi, ale i s projektanty územněplánovací dokumentace.

Problematika zpracování a využití digitálních dat při práci na digitálních územních plánech je vysoce aktuální právě dnes, kdy se koncipuje zcela nový právní rámec oboru územního plánování. Nový zákon, jehož platnost by se jistě neměla počítat na jednotlivé roky, by měl být otevřen novým technologiím nadcházejícího třetího tisíciletí (viz např. referáty Ing. arch. Tunky, Ing. arch. Kubiše, RNDr. Hiesse aj.). Navíc – jak bylo patrné z řady přednesených příspěvků – praxe posledních let v mnohém

jakoby předbílá „teoretickou a legislativní přípravu“, a tak mnozí zadavatelé požadují digitální zpracování územního plánu, ale přitom nemají představu, jak tento produkt dále smysluplně využít. Mnozí zpracovatelé experimentují na „poli neoraném“ a tam, kde žádná pravidla stanovená nebyla, stanovují pravidla vlastní (hierarchizace a specifikace jevů ÚP ve virtuálním prostředí, jejich grafické, ale i verbální vyjádření, formulace regulativů atd.). Nelze se divit, že každý v tomto prostředí pokládá vlastní pravidla za ta „pravá“ a každou dosaženou metu za nejvyšší. Výsledkem je však chaos pojmů a grafických značek, v nichž lze jen těžko nalézt systémovou shodu.

Hodnota a efektivita využití digitálně vytvořené, uložené a pravidelně udržované (aktualizované!) informace (příčemž územní plány vždy byly souhrnem informací o limitech a možnostech koordinovaného využití řešeného území) však spočívá právě v možnosti jejího opakovaného a operativního vyvolání, např. pro potřebu rozhodovacího procesu ohledně funkčního využití určitého pozemku nebo jako součásti databáze širšího území, pro potřebu nadřazené nebo naopak podrobnější územně-plánovací dokumentace – a to v podobě, jak byla s ohledem na měřítko svého zpracování územně lokalizována, projednána a schválena! Tvorba zcela unikátních digitálních územních plánů pro jednotlivá města nebo obce bez možnosti jejich vzájemné komunikace je z tohoto úhlu pohledu především ztrátou příležitosti vytvořit propojitelnou a interaktivní strukturu dat o území. Současné technologie GIS totiž nelze nazvat jen „novou tužkou“ v ruce projektanta. Výsledkem digitálního zpracování územního plánu ve formě GIS totiž není jen jeho přesnější a graficky více či méně dokonalá reprodukce, ale jedná se o produkt zcela nové kvality, který může reagovat na dotaz uživatele, poskytovat údaje pro analytické ověřování záměrů, upozorňovat na důsledky realizace blíže specifikovaných záměrů a podobně. V případě dodržení společného standardu vyjadřovaných jevů toto vše platí samozřejmě pro podstatně širší území, než je katastr jedné obce – pro okres, region, kraj. Současně – v souladu se zákonnými úpravami posledních let – je třeba územní plán chápat jako právní dokument. Tato skutečnost podstatně zvyšuje nároky většiny zadavatelů na míru podrobnosti a jedno-

značnost verbálního i grafického vyjádření závazné části územního plánu. Výpočetní zpracování územního plánu je pak pokládáno za prostředek, který umožňuje zá- kres územních jevů v požadovaném detailu (někdy dokonce daleko přesahujícím měřítko zpracování ÚPD!).

Z výše uvedených skutečností je patrná nezbytná potřeba vytvořit obsahový standard jednotlivých druhů územněplánovací dokumentace (resp. prohloubit to, co je současnou vyhláškou č. 131/98 Sb. jen naznačeno), tak aby bylo zřejmé, jaký detail lze řešit v měřítku VÚC, jaký v měřítku územního plánu obce a jaký až v měřítku regulačního plánu.

Smyslem digitálně zpracované dokumentace pak bude zajistit vzájemnou kompatibilitu jednotlivých druhů ÚPD jak ve výše zmíněném „vertikálním“ propojení, tak i mezi stejnými druhy ÚPD v „horizontální“ úrovni. Klíčem do tohoto komunikativního světa databází ÚPD není nic jiného než:

- dohoda o jednoznačnosti společně používaných pojmů našeho odborného jazyka – jejich přesně formulovaný význam;
- dohoda o základních pravidlech digitálního zpracování grafických jevů.

Řeč je tedy o standardizaci „základních pracovních kamenů“ našeho oboru s cílem uchovat schopnost vzájemné komunikace a přitom prakticky neomezit tvůrčí potenciál každého autora koncepce „výsledné stavby“ územního plánu. Standardizace obecně zjednodušuje komunikaci. Její nutnost je zřejmá v našem oboru i bez ohledu na výpočetní zpracování. V souvislosti s použitím nových technologií její potřeba jen vyvstala ještě výrazněji.

S povděkem jsme proto přijali referát doc. Ing. arch. Obersteina „Systémový jazyk oboru urbanismus“, který je možné chápat v jistém smyslu jako průkopnický počín a hledání cesty ke standardu pojmosloví. Řada dalších příspěvků se pak zabývala problematikou standardu grafického vyjádření jevů územního plánování nebo metodikou digitálního zpracování územního plánu.

V závěru druhého jednacího dne – v atmosféře diskuse a připomínek – přece jen vyvstal základ shrnujících závěrů a podnětů jako výsledku celého našeho setkání. Cítíme je jako náznak odpovědi na otázku, jak chápat problém územního plánování v prostředí GIS, kam zaměřit naše úsilí o posun nebo možná dokonce nové zařazení našeho oboru.

1. Územní plán (VÚC nebo obce) není sám o sobě GIS (geografický informační systém). Může však být jeho součástí a jako takový poskytuje údaje o možnostech koordinovaného využití území; naopak zejména v analytické fázi zpracování územního plánu je funkční GIS zdrojem údajů pro zpracovatele ÚPD.

2. Základem funkčního GIS jsou soubory dat, přičemž musí být stanoven subjekt zdroje dat, případně zpracovatel dat, ale hlavně subjekt správy dat (garance jejich údržby a aktualizace). Také musí být stanovena pravidla pro poskytování dat.

3. Digitální územní plán (ve formě GIS!) je produkt, který používá software a strukturu GIS jako nástroj dosažení plné kompatibility s funkčním GIS a s dalšími druhy ÚPD.

4. Pro dosažení cíle v bodě 3 je nutné:

- provést standardizaci pojmosloví oboru územního plánování (systémový jazyk oboru urbanismus a územní plánování);
- stanovit jednotná pravidla pro způsob digitalizace územních jevů tak, aby odpovídal potřebám formy GIS (a to i při různorodosti individuálně používaných SW systémů);

Při realizaci těchto cílů je žádoucí využít výsledků stávajících ověřených nebo ověřovaných prací.

U výpočetního zpracování ÚPD a ÚPP se jeví potřeba rozlišit dvě sféry standardizace:

- sféra datová – nutná zejména pro přenos dat (i mimo obor),

- sféra aplikační pro prostředí územního plánování (souvisí úzce se standardizací v oboru územní plánování a urbanismus).

5. V současné době je třeba iniciovat užší spolupráci při tvorbě paragrafového znění nového zákona o územním plánování, aby byly uplatněny poslední poznatky problematiky digitálních produktů ÚPD a výše sledované cíle.

Přípravný výbor semináře doporučuje ustavit skupinu odborníků, jež by sledovala uvedené cíle a kterou by tvořili praktikující projektanti ÚPD, specialisté oboru GIS, zadavatelé ÚPD (státní správa, samospráva), specialisté v legislativě (Ministerstvo pro místní rozvoj a Ministerstvo vnitra). Tato koordinační skupina by měla být současně poradním orgánem Asociace pro urbanismus a územní plánování pro otázky metodiky digitálního zpracování územních plánů.

Pavel Koubek

Studijní cesta do USA – květen 2001

Předsednictvo Asociace ve spolupráci s cestovní kanceláří CK Lenka a s předním českým tour operátorem – America Tours připravilo pro členy Asociace i další zájemce studijní cestu „Východní pobřeží USA“. Každý ze zájemců si bude moci vybrat ze dvou variant: základní je varianta v trvání 21 dnů, připravena je i varianta zkrácená v délce 13 dnů. Společný odlet je plánován na 5. 5. 2001.

Program studijní cesty:

5. 5. odlet z Prahy do Chicaga, transfer do hotelu, nocleh
6. 5. celodenní prohlídka Chicaga s mnoha klenoty moderní architektury, nocleh v Chicagu
7. 5. přejezd do Clevelandu, prohlídka města a nově řešeného centra, nocleh v Clevelandu
8. 5. ráno odjezd na Niagara Falls, prohlídka vodopádů, nocleh na Niagara Falls
9. 5. vzhledem k tomu, že jsme si vymohli nocleh v Niagara Falls, čeká nás časně ráno odjezd a dlouhý přejezd do olympijského města a střediska zimních sportů Lake Placid v Adirondack State Park, odpoledne prohlídka, pak odjezd směr Boston, nocleh po trase
10. 5. příjezd do Bostonu, hlavního města státu Massachusetts, prohlídka tohoto duchovního a kulturního centra Nové Anglie, odjezd, nocleh poblíž New Yorku
11. 5. příjezd do New Yorku, okružní prohlídka města, nocleh na Manhattanu
12. 5. individuální prohlídka Manhattanu s návštěvou význačných staveb a muzeí, možnost plavby kolem Manhattanu, letu helikoptérou nad Manhattanem atd., ubytování na Manhattanu
13. 5. závěrečná část prohlídky New Yorku, odpoledne odjezd směr Atlantic City, nocleh v tomto centru heren a zábavy, které je obdobou Las Vegas
14. 5. odjezd směr Philadelphia, prohlídka, pak Baltimore s krátkou prohlídkou města, nocleh na předměstí Washingtonu D.C.
15. 5. celodenní prohlídka Washingtonu D.C., nocleh na stejném místě
16. 5. odlet první části skupiny (přílet do Prahy 17. 5.), ostatní dopoledne volno k návštěvě muzeí, nocleh ve Washingtonu
17. 5. návštěva Shenandoah Valley, známého ze staré farmářské písně „Oh, Shenandoah“, pak jednoho z nejhezčích míst USA – Monticello, kde třetí americký prezident Thomas Jefferson vybudoval podle vlastních plánů svůj velký panský dům, přejezd směr Knoxville, nocleh
18. 5. prohlídka Great Smoky Mountains N.P., nejnavštěvovanějšího národního parku USA, pak odjezd směr Atlanta, prohlídka centra města, v podvečer odjezd, nocleh po trase
19. 5. návštěva Boone Hall Plantation, prohlídka této jižanské vily, kterou známe jako filmovou Taru z Jihu proti Severu (zachovala se zde i jediná ulička obydlí otroků), dále prohlídka nedalekého Charlestonu, jižanského města při jednom z nejhezčích ústí řeky do moře v USA, pak prohlídka Savannah a nocleh v tomto městě
20. 5. časně ráno odjezd do Titusville, odpoledne návštěva kosmického střediska Kennedy Space Center (vstup USD 20 na osobu není v ceně), nocleh v Titusville
21. 5. návštěva Playalinda Beach – jediné přírodní pláže na Floridě, možnost pozorování aligátorů a vodních ptáků – airboat ride (vstup USD 12 na osobu není v ceně – nutno platit na místě), nocleh na stejném místě
22. 5. odjezd na Miami Beach (architektura art déco), po příjezdu relaxace, ubytování v hotelu na pláži, v podvečer prohlídka centra Miami
23. 5. fakultativně celodenní výlet po řetězci ostrovů a mostů do Key West, pokládaném za ostrovní ráj (nebo celodenní relaxace na pláži v Miami)
24. 5. transfer na letiště a odlet do Prahy
25. 5. přílet do Prahy

Upozornění: Vzhledem k tomu, že lety ještě nebyly definitivně potvrzeny, vyhrazuje si organizátor možnost posunout odlet maximálně o dva dny před nebo po stanoveném datu 5. 5. 2001.

Ceny

Odborný program, který bude zaslán spolu s fakturou, bude garantován předsednictvem Asociace pro urbanismus a územní plánování ČR a bude splňovat podmínky studijní cesty pro obor urbanismus a územní plánování. Cena je vzhledem k pohyblivému kurzu dolaru stanovena v USD a bude účtována v aktuálním kurzu ČSOB pro bezhotovostní platby. Tento postup je pro účastníky nejvýhodnější, protože do ceny není nutné zahrnovat rezervu na pohyb kurzu dolaru.

Varianta 21 dnů

Cena na osobu:	USD 2093
Příplatek za jednolůžkový pokoj:	USD 777
Sleva pro třetí osobu na pokoji:	USD 102
Sleva pro čtvrtou osobu na pokoji:	USD 124

Varianta 13 dnů

Cena na osobu:	USD 1317
Příplatek za jednolůžkový pokoj:	USD 495
Sleva pro třetí osobu na pokoji:	USD 72
Sleva pro čtvrtou osobu na pokoji:	USD 90

Fakultativní akce – ceny za 1 osobu:

Let helikoptérou nad Manhattanem:	USD 83 (po – čt)
	USD 104 (pá – ne)

Plavba lodí kolem Manhattanu:	USD 18
Plavba na lodi v kasinu Port Canaveral:	USD 25
Celodenní výlet na Key West:	USD 40

min. počet 6 osob

Airboat ride v Titusville: 12 USD

nutno koupit na místě

návštěva Kennedy Space Center: vstup 20 USD

nutno koupit na místě

Z fakultativních akcí, které je nutné platit předem, organizátor doporučuje především plavbu lodí kolem Manhattanu a výlet na Key West.

Cena zahrnuje:

- leteckou přepravu včetně letištních tax,
- ubytování po trase ve dvoulůžkových pokojích ve *** hotelech a motelech,
- pojištění léčebných výloh do výše 1 300 000 Kč,
- služby průvodce – řidiče America Tours po dobu pobytu,
- dopravu po trase 15místným vanem,
- povinné pojištění CK proti krachu.

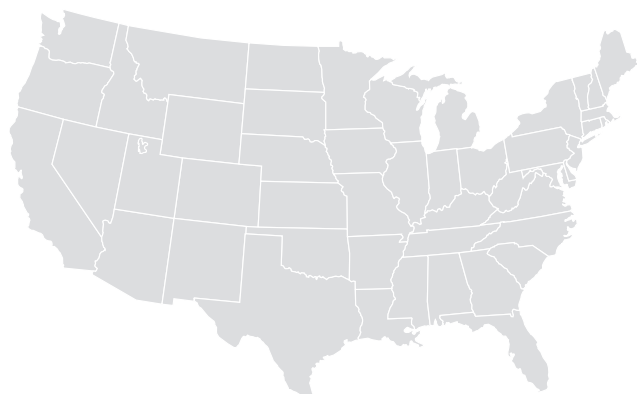
Možnosti podávání přihlášek a způsob placení:

1. Závazné přihlášky (viz příloha) je možné zaslat do 29. 1. 2001 na adresu Lenka Sklenářová, CK Lenka, A. Kaliny 1354, 280 00 Kolín 5 (telefon a fax 0321 724135). K dnešnímu dni je předběžně přihlášeno již 15 osob. Protože počet účastníků je limitován počtem míst ve vanech (mikrobusech) a ekonomik cesty, musí se pohybovat v rozmezích 10 až 13 nebo 20 až 26 účastníků. Pokud počet přihlášených bude mezi těmito rozmezími, bude pro zařazení do zájezdu rozhodující datum, kdy CK obdrží závaznou přihlášku.

2. Po obdržení závazné přihlášky bude vystavena zálohová faktura splatná do 16. 2. 2001 ve výši 36 000 Kč na osobu (delší varianta) a 23 000 Kč na osobu (kratší varianta).

3. Faktura na doplatek zájezdu podle aktuálního kurzu dolaru bude splatná do 20. 3. 2001.

Podrobné pokyny pro zajištění viz a pro cestu (včetně doporučení, co vzít sebou, upozornění na zákazy, rozpisu do pokojů, informací o předpokládaném způsobu stravování, potřebě kapesného apod.) obdrží každý přihlášený v dostatečném časovém předstihu písemně.



Nové knihy

Kateřina Bečková

Zmizelá Praha – Hradčany a Malá Strana

Praha, Schola ludus-Pragensia 2000, 240 stran

Schola ludus-Pragensia ☎ (02) 2431 3040

Kateřina Bečková

vydala před

dvěma lety první

zmizelou Prahu,

Nové Město pražské.

Nyní

k tomuto

náročnému

projektu přibývá

další díl, v němž

jsou zachyceny

změny, jimiž

prošly tyto dvě

pražské čtvrti

zejména v průběhu

dovu

posledních století.

Sleduje

zápasy o zachování

památek

s asanačními záměry a potřebami. Všechny texty jsou

bohatě doprovovány ilustračním materiálem - kresby, pro-

spekty, veduty, plány města, mědirytiny, akvarely, koloro-

vané litografie, fotografie.

Bourání hradeb, ústup mohutných bran do města, zaniklé

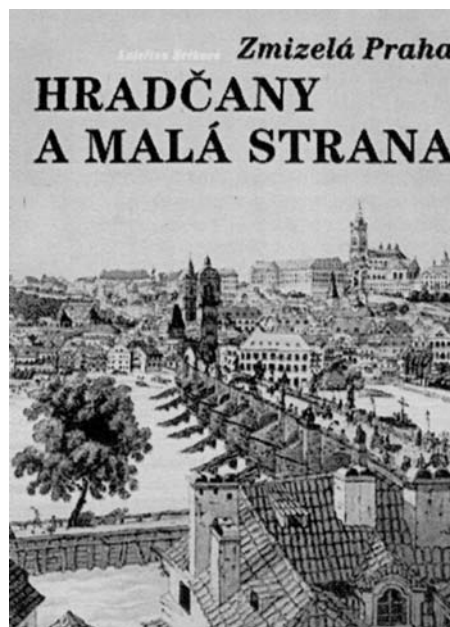
promenády, vznik zahrad, vznik a posléze zase odstraňování

tramvajových tratí (např. jednokolejka vedoucí Valdštejskou

ulicí na Malostranské náměstí) atd.

Kniha vyšla díky podpoře společnosti Praha – evropské

město kultury.



V současné době také probíhá **výstava Zmizelá Praha**

(ve Valdštejské jízdárně do 4. 3. 2001). Ta má zaběr

širší. Nesoustředila se jen na architektonické a urbanistické

proměny hlavního města, které tu jsou představeny –

asanace, pražská nábřeží, hradby, brány, centrální prostory,

nádraží atd. Na své si musí přijít návštěvníci, jejichž zájmy se

nesoustředí zrovna do této oblasti. A tak je k vidění i mnohé

další – vývěsní štíty, reklamní plakáty, proměny pražské

dopravy kolejové, hromadné, vodní, pražské slavnosti,

hospody, krámky a mnohé další, a to vše se zvukovou

„dobovou“ kulisou hudby, vyvolávačů, prodavačů.

Zvláštností je sekce zaměřená na Prahu nepostavenou,

tedy na architektonické a urbanistické návrhy, které

se nikdy nedočkaly realizace. Zmíněny jsou například

návrhy na dostavbu Staroměstské radnice, bohatěji jsou

dokumentovány prostory Letné (Koula, Balšánek aj.),

představen je mohutný koncept Maxe Urbana. Pro nás

nejzajímavější urbanistické materiály, včetně „encyklopedie“

tvůrců, jsou instalovány až v závěru výstavy, na galerii, „za

plentou“, kam návštěvníci možná už ani nedojdou.

The Czech Republic Capital city of Prague

EUROPAN 6

Prague, Smíchov

The significance of the city quarter in the policy of the city as a whole

The territory under consideration is a part of Smíchov, a city quarter situated on the left bank of the Vltava, in close contact with the historical center of Prague and the Prague historical reservation, registered on the UNESCO list of the world cultural heritage. With respect to its position, Smíchov is both urbanistically and geomorphologically a natural zone of attraction for the southwestern part of the city, for which it plays the role of a social center.

As a former industrial suburb with considerable reserves of areas for the placement of central functions in place of the original industrial plants, Smíchov is very attractive for the future transformation of the city, which ought to promote a certain degree of decentralization of the commercial encumbrance of the Prague city core. At the same time, it should become a part of the buffer zone for the Prague historical reservation.


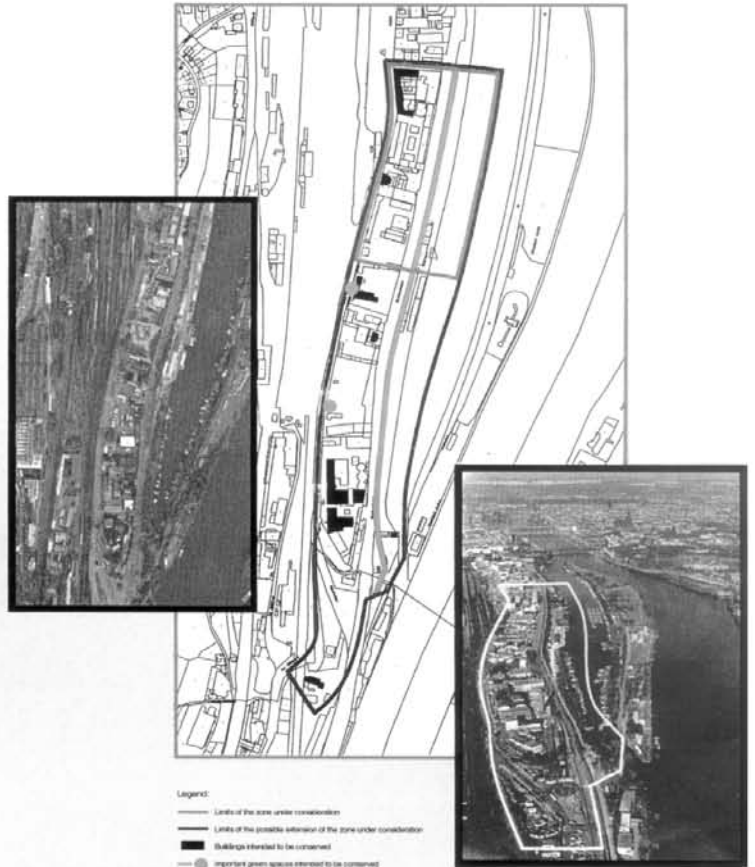
The significance of the competition location for the city quarter

The zone under consideration consists of a narrow band of variegated buildings, oriented in the north-south direction, and is delimited by two important streets. Nádražní street, following the path of a historical trade route, is the basic north-south axis of Smíchov. Due to its heavy traffic load, Strakonická Street, leading along the bank of the river, functions as a spatial barrier. It is anticipated that the traffic load will drop significantly after the construction of the inner city ring road, whose route with the overpass, encloses the zone under consideration on the south and at the same time also delimits the limits of compact constructions of the central part of the city on Vltava's left bank.

The present, predominantly low-quality buildings abut on the northern side on residential blocks. Attempts at the establishment of city blocks are evident in the zone under consideration only in the northern part of Nádražní street. The predominant part, however, consists of former or newly used warehouses, construction site facilities and the bus station with its repair shops. The only surviving industrial operation is the Smíchov Distillery in the southern part of the zone, which after the liquidation of the traditional Smíchov factories is one of the last testimonials of a formerly prosperous industrial suburb. But even this plant is gradually ceasing to serve its original purpose.

Analysis of the intended design

To build a new structure linked to the block-type urban landscape of the northern representative section of the Smíchov embankment and to extend the so-called stony embankment on the left bank of the Vltava up to the overpass of the inner city ring road over Strakonická street. To design a manner of construction corresponding to the thus far unexploited significance of the place. For the design of the residential buildings to make use of attractive views of the river and of Vyšehrad and at the same time to respect the fact that even after the completion of the inner city ring road, Strakonická street will continue to be relatively busy with traffic. To emphasize the attractive location between the Czech Railways Station and the Smíchov Port by means of the functional utilization and manner of construction. To utilize and capitalize on all of the opportunities offered by the connection to various types of transport.



EUROPAN 6

Šestého ročníku mezinárodní soutěže pro architektky do 40 let se letos zúčastní i Češi. Počátkem prosince byl primátorem hlavního města Prahy slavnostně vyhlášen český EURO-PAN neboli soutěž pro mladé architektky. Tímto krokem se opět trochu pootevřel přístup našich architektů k projektování v celé Evropě.

Urbanisticko-architektonickou soutěž pro mladé architektky do čtyřiceti let pořádá každé dva roky Evropská federace EURO-PAN (Fédération Européenne pour des Architectures Nouvelles). Tato poměrně mladá organizace vznikla v roce 1988 v Madridu. Jejím předchůdcem byl ovšem již před více než dvaceti lety francouzský PAN – Programme Architecture Nouvelle, díky němuž mělo mnoho začínajících architektů příležitost realizovat své první projekty a zahájit úspěšnou profesní dráhu. Byli mezi nimi například Jean Nouvel, Dominique Perrault, Christian de Portzamparc a řada dalších. Cílem EURO-PANU je zprostředkovat kontakty mezi evropskými architektky prostřednictvím netradiční rozsáhlé mezinárodní soutěže. Zvláštností soutěže je, že soutěžící se může přihlásit za stejných podmínek nejen na lokalitu ve své vlastní zemi, ale na jakoukoli lokalitu, která bude nabídnuta některou z 22 účastnických zemí, resp. v některém z 50 měst Evropy. Navíc se očekává, že zadavatel soutěžního projektu bude pokračovat následnou realizací vítězného návrhu.

V České republice přípravu soutěže EURO-PAN 6 zajišťuje občanské sdružení EURO-PAN-CZ. Mezi spoluzakladatele sdružení patří také AUÚP ČR, která je odborným garantem výběru zadání. Záštitu nad akcí převzal primátor hl. m. Prahy pan architekt Kasl, dále je zapojeno Ministerstvo pro místní rozvoj, Ministerstvo zahraničí, Ministerstvo kultury, FA ČVUT, FA VUT a další instituce. Česká republika do své první aktivní účasti v EURO-PANU vstupuje s pražskou úlohou. Bylo vybráno komplikované území mezi Smíchovským nádražím a bývalým lihovarem. Očekávají se netradiční pohledy na tento nesourodý pás zástavby ve velice atraktivní poloze u řeky.

Základní údaje: První cena 10 000 EURO, termín přihlášek 1. 12. 2000 – 12. 1. 2001, odevzdání návrhů 5. 3. 2001. Soutěž byla zveřejněna v časopisu ARCHITEKT. Podrobnější informace o EURO-PANU naleznete na www.archi.fr/europan.

Vít Řezáč

Anthony Giddens: Unikající svět. Jak globalizace mění náš život

V poslední době se s pojmem globalizace skloňovaným ve všech pádech setkáváme takřka na každém kroku. Vycházejí knihy, jsou publikovány články, diskutuje se v médiích a na různých fórech. Ve změti názorů a postojů není jednoduché se orientovat. Přitom globalizace svou naléhavostí skutečně zaslouží pozornost každého, kdo žije v období tzv. informačního věku, neboť praktické důsledky zmiňovaného jevu se dotýkají každého (ať už si to připouští více či méně).

Známy britský sociolog a poradce premiéra Tony Blaira Anthony Giddens předkládá českému zájemci publikaci Unikající svět, která vznikla ze série jeho loňských přednášek pro Rádio 4, zahraničního vysílání BBC. Jednalo se o pět popularizačních přednášek přednesených živě před publikem v Londýně (o globalizaci, o demokracii), Hongkongu (o riziku), Dillí (o tradicích) a Washingtonu (o rodině). S klidem zdrženlivého anglického džentlmena (přesně v duchu BBC) uvažuje Giddens o převratných změnách v životě člověka a společnosti na přelomu dvou tisíciletí. S lehkým pesimismem poukazuje na svět, který místo abychom ho měli stále více pod kontrolou, se naší kontrole vymyká a uniká do neznáma. Z toho vychází i názory tohoto vědce, který vytyčuje dva postoje ke globalizaci. Skeptici považují globalizaci pouze za přelud těch, kteří o ní mluví, neboť vývoj jde podle nich v tradičních kolejích. Podle radikálů, ke kterým se Giddens řadí, je globální trh lhostejný k státním hranicím a státy tak ztrácejí míru své někdejší svrchovanosti, s čímž souvisí i větší moc ekonomických subjektů než politických činitelů. Odůvodnění hledá v nahrazení bezvýznamných bankovek tokem elektronických peněz, či fungováním nadnárodních společností. Giddens odzvonil národním státům. Globalizace není podle něj jen ekonomická, ale také politická, technologická a kulturní.

Autor je však především sociolog, a proto uprostřed všeho ruchu je člověk. Některé z vlivů, původně mající do našeho života vnášet jistotu a klid, nevyjímaje vědu a nové technologie, mnohdy přinášejí opačný účinek. Podle Giddense se ocitáme v rizikových situacích, které nikdo v dřívější historii nemusel řešit, a spousta nových rizik a nejistot na nás působí bez ohledu na naše postavení ve společnosti, neboť u každého jedince zapojeného do globalizujícího se světa se zvyšuje míra produkovaného rizika. Téměř každá jeho činnost se stává rizikovým vstupem do neznámých vod. Chceme-li obstát, nesmíme se bát rizika. Riziko je ve všem, v globální elektronické ekonomice, gene-

ticky upravených plodinách, ale na druhé straně i v intenzivním zemědělství, riziko je skryto ve zrychlujícím se času a zkracování vzdáleností, v životním stylu. Jestliže rozhlasu trvalo ve Spojených státech 40 let, než získal 50 milionů posluchačů, stejný počet lidí užíval osobní počítače za 15 let od jejich zavedení. U internetu stačily pouhé čtyři roky. Zrychlování životních cyklů a okamžitá elektronická komunikace znamenající rychlejší přenos zpráv mění povahu našeho života, ale může vést pochopitelně k jeho odosobnění nebo ztrátě identity. Giddens soudí, že změna role, která je tradicí určena, do našich životů vnáší novou dynamiku. Ve zkratce ji lze vyjádřit jako zmitání mezi autonomií jednání a donucením na jedné straně a mezi příklonem ke kosmopolitismu a fundamentalismem na straně druhé. Tam, kde se tradice dala na ústup, jsme nuceni přijmout otevřenější a reflexivnější životní styl. Podle mého mínění Giddens málo akcentuje funkci tradice při identickém ukotvení jednotlivce a společnosti k vlastní minulosti, která hraje roli kontinuálního kolektivního zážitku při přechodu k budoucímu, zajišťující jeho bytostnou kontinuitu s minulými pokoleními.

Záporem globalizačního trendu je růst rozmanitých závislostí, pramenících z úzkosti a stresu. Nejde jen o drogy, ale třeba o závislost na fyzickém cvičení, práci a sexu. Ve svých přednáškách o probíhajících změnách ve světě nemohl Giddens pozapomenout na rodinu. Téma opět souvisí s pohledem na tradice. Rodina již neznamená tolik, je jen skořápkovou institucí (instituce, pro globalizovaný svět transparentní, které navenek vypadají stejně jako dříve a nesou stejná jména, ale uvnitř se stávají čímisi jiným). Konstatuje, že se v zásadě dovršilo, tedy alespoň v západním světě, oddělení sexuálního života od reprodukce. Dnešní partnerské vazby jsou volnější, dobrovolnější a podobně i intimita je spojena více s demokratičností, důvěrou a tolerancí jednoho k druhému. Tím jsou nynější vztahy náročnější. V poslední přednášce Demokracie se Giddens snaží dokázat, že rozšíření demokracie v posledním období silně ovlivnil pokrok v globálních komunikačních technologiích. Práce Anthony Giddense je významným příspěvkem ke snahám přístupnou formou popsat svět na cestě do nového tisíciletí.

Dominik Hrodek
(recenze přetištěna
z časopisu Nové knihy)

Vyšlo v Praze v nakladatelství SLON v roce 2000. 135 stran.
SLON ☎ (02) 22 22 00 25

Nové knihy

Z edičních plánů pro 2. pololetí 2000

NAKLADATELSTVÍ PASEKA

☎ (02) 2271 0750, 2271 8887

Pavel Preiss, Mojmir Horyna, Pavel Zahradník

Trojský zámek

Dvoudílná publikace o jednom ze skvostů pražské barokní architektury. První svazek je obrazovou publikací s fotografiemi Karla Neuberta, druhý díl obsahuje rozsáhlý uměleckohistorický text...

V přehledných dějinách umění od Larousse vychází:

Gérard Legrand – **Renesanční umění**

Edina Bernardová – **Moderní umění**

NAKLADATELSTVÍ PORTÁL

☎ (02) 83028202

D. Storch, S. Mihulka

Úvod do současné ekologie

Přehledné seznámení s disciplínou – příklady, obrázky, schémata,...

J. Papoušek

Hovory o ekologii

O trvale udržitelném Česku hovoří B. Moldan, M. Bursík, J. Jílková, J. Patočka, H. Librová, J. Keller, V. Mezřícký...

NAKLADATELSTVÍ ARGO

☎ (02) 22781601, 22782260

Karel Ksandr, Petr Urlich a kol.

Müllerova vila

Rozsáhlá reprezentativní publikace věnovaná unikátu světové architektury...

Franz Alexander Heber

České hrady, zámky a tvrze I – Západní Čechy

První díl překladu sedmi-svazkového díla z pol. 19. stol.



František Gabriel, Jaroslav Panáček
Hrady okresu Česká Lípa

Poprvé popsáno, zdokumentováno, zaměřeno kolem 50 hradních lokalit jednoho z okresů, jenž patří mezi nejbohatší na tyto památky...

Tomáš Durdík, Pavel Bolina

Středověké hrady v Čechách a na Moravě

Shrnutí studia středověkých hradů za posledních třicet let...

Jiří Škabrada

Konstrukce historických staveb

První takto rozsáhlá práce o stavebních konstrukcích používaných v jednotlivých obdobích vývoje naší architektury...

NAKLADATELSTVÍ MLADÁ FRONTA

☎ (02) 57321181

Zygmunt Bauman

Globalizace

Dotisk knihy, v níž autor globalizaci popisuje jako riskantní politický proces, v jehož průběhu dosud suverénní státy odevzdávají klíčové strategické pravomoci nadnárodním institucím...

Adolf Branald

Moje pražské promenády

Vzpomínky letos devadesátiletého autora na pražské čtvrtě, místa spojená s jeho osobním a uměleckým životem...

Nové knihy

Vysoké učení technické v Brně v edici PhD. Thesis vydalo

Milan Rak – **Architektura 20. století ve východočeském regionu z hlediska vztahu k historickému prostředí**

Vladimíra Šilhánková – **Revitalizace centrálních částí měst**

Monika Petříčková – **Kovové struktury v architektuře**

Jiří Úlovec

Zaniklé hrady, zámky a tvrze

Praha, Libri 2000, 400 s.

Libri ☎ (02) 51613113

Informace o 250 zaniklých stavbách...

Jaroslav Rektořík – Jan Šelešovský a kol.

Evropská unie, obce a města

Brno, Masarykova

univerzita-Vydavatelství 2000

Masarykova univerzita-Vydavatelství

☎ (05) 4132 1234, I. 304

Publikace pojednává o fungování územní samosprávy v ČR a ve státech EU...

Jan Bažant

Umění českého středověku a antika

Praha, Koniasch Latin Press 2000,

271 stran


Koniasch Latin Press ☎ (02)

20511681

Publikace se zabývá českými rotundami a otonskou renesancí, českými ohlasy renesance 12. století, znojenskou rotundou a raně křesťanským malířstvím,...

Autorské právo, průmyslová práva.

Podle stavu k 1. 9. 2000



Ostrava, Sagit 2000, 160 stran

Sagit ☎ (069) 344316

Kompletní soubor 30 předpisů, včetně nového autorského zákona platného od 1. 12. 2000...

Clifford Geertz

Interpretace kultur

Praha, Sociologické nakladatelství

(SLON) 2000, 565 stran

SLON ☎ (02) 22220025

Rozsáhlý výbor z prací známého amerického antropologa obsahuje jeho slavné, ale i méně známe stati...

Josef Klempera

Vodní mlýny v Čechách II

Praha, Libri 2000

Libri ☎ (02) 51613113

Osudy mlýnů a jejich majitelů od středověku po současnost – Příbramsko, střední Povltaví, Sedlčansko a Voticko, Benešovsko, ...

Pavel Machonin, Lubomír Mlčoch, Milan Sojka

Ekonomické a společenské změny v české společnosti po roce 1989 (Alternativní pohled)

Praha, Karolinum 2000, 273 stran Karolinum ☎ (02) 24491266-75


Přehled soudobých teorií modernizace a aplikací koncepce komplexní modernizace na rozvoj české společnosti. Analýza hlavních faktorů, které vedly ke špatným výsledkům neoliberální transformační strategie,...

Ježek/Hofman/Tomek

Regionální a městský management a marketing

Praha, Nakladatelství C. H. Beck 2000, 200 stran

Nakladatelství C. H. Beck ☎ (02) 2223 2589

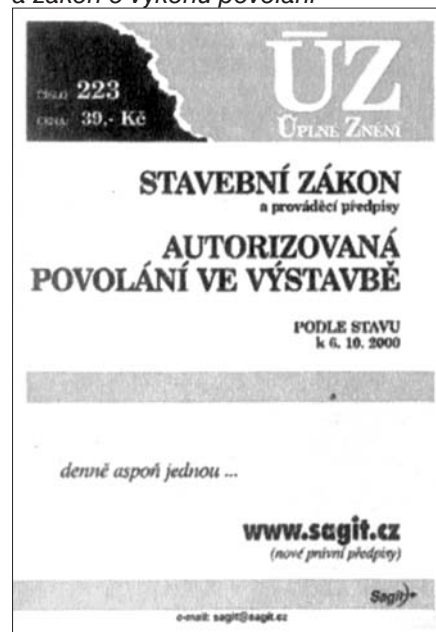


V tržní ekonomice jsou nejenom domácnosti a firmy, ale také obce, města a regiony přirozenou součástí tržního prostředí, které vyvolává jejich konkurenční boj o pobočky zahraničních podniků, o vysoce kvalifikovanou pracovní sílu apod.

Jedním z významných prostředků, jak se na trhu prosadit, je využívání marketingu a jeho nástrojů. Zejména zahraniční zkušenosti ukazují, že města, obce a regiony se přitom nezaměřují jenom na vnější zdroje, ale také na posilování vlastního vnitřního potenciálu. Publikace přehledným způsobem prezentuje aktuální manažerské a marketingové přístupy k rozvoji obcí, měst a regionů. Vychází přitom z nejnovějších poznatků z oblasti regionální ekonomiky a politiky, regionálního plánování a řízení regionálního rozvoje. Publikace je určena nejen studentům vysokých škol ekonomického zaměření, ale také všem subjektům, které v praxi regionální a městský management a marketing realizují.

Stavební zákon a prováděcí předpisy. Autorizovaná povolání ve výstavbě

Ostrava, Sagit 2000, 128 stran Sagit ☎ (069) 34 43 16, 34 50 21 *Stavební zákon včetně novel platných od 1. ledna 2001, prováděcí vyhlášky a zákon o výkonu povolání*



autorizovaných architektů a inženýrů a techniků činných ve výstavbě.

Obce, kraje, okresní úřady

Ostrava, Sagit 2000, 240 stran Sagit ☎ (069) 34 43 16, 34 50 21 *Soubor 21 předpisů je rozdělen do kapitol: územní samospráva (obce,*




kraje), volby (místní referendum), obecní policie a okresní úřady. Obsahuje předpisy účinné dnem voleb do zastupitelstev krajů, tj. dnem 12.11.2000, a od 1. ledna 2001 (zákon o přechodu některých věcí, práv a závazků z majetku ČR do majetku krajů).

Katastr nemovitostí, zeměměřičtví

Ostrava, Sagit 2000, 128 stran Sagit ☎ (069) 34 43 16, 34 50 21

Soubor předpisů zahrnující katastrální zákon, zákon o zápisech vlastnických a jiných práv k nemovitostem, zákon o zeměměřických a katastrálních orgánech, zákon o zeměměřičtví a prováděcí předpisy.



Systém monitorování zdravotního stavu obyvatelstva České republiky ve vztahu k životnímu prostředí. Souhrnná zpráva za rok 19999

Praha, Státní zdravotní ústav 2000, 103 stran

Odborná zpráva navazující na informace z minulých let. Poprvé jsou hodnoceny i trendy vývoje sledovaných složek životního prostředí a zdravotního stavu. Publikace je neprodejná a distribuuje se prostřednictvím okresních hygienických stanic.

Pourová, Marie

Agroturistika, možnosti rozvoje a perspektiva v České republice

Praha, Česká zemědělská univerzita 2000, 113 stran

Česká zemědělská univerzita ☎ (02) 24 38 33 75

Podmínky rozvoje agroturistiky a její perspektiva v České republice.

Majerová, Věra a kol.

Sociologie venkova a zemědělství

Praha, Česká zemědělská univerzita 2000, 246 stran

Česká zemědělská univerzita ☎ (02) 24 38 33 75


Vysokoškolská skripta.

Svoboda, Jan E. - Noll, Jindřich - Havlová, Ester

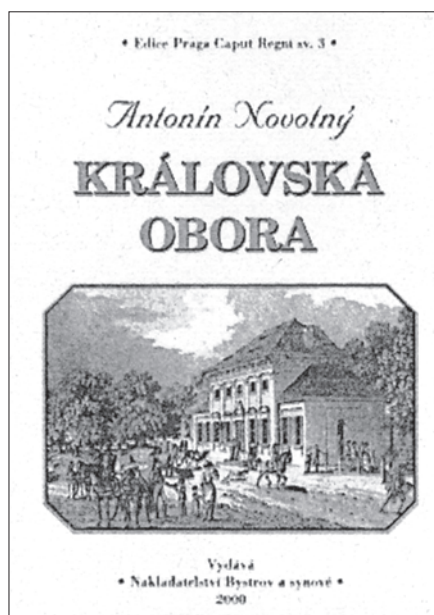
Praha 1919-1940. Kapitoly o meziválečné architektuře

Praha, Libri 2000, 288 stran
Libri tel (02) 51 61 31 13

Další svazek výpravné řady knih o Praze je věnován éře po vzniku samostatného státu, kdy hlavní město zažilo svůj bouřlivý rozvoj. Zabývá se jednotlivými stavbami



i urbanistickými celky. Dobové plány, mapy, fotografie, slovníček architektů, restřík staveb.



Novotný, Antonín

Královská obora

Praha, Bystrov a synové 2000, 270 Bystrov a synové ☎ (02) 71 73 27 17

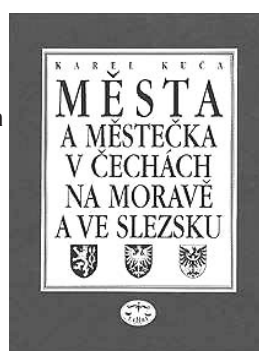
Obrázky z historie největšího pražského parku od dvanáctého až po devatenácté století. Třetí díl z dosud nevydané pozůstalosti historika Antonína Novotného (1891-1978) navazující na populární autorovy Pražské špalíčky z let čtyřicátých.

Kuča, Karel

Města a městečka v Čechách, na Moravě a ve Slezsku, IV. díl: MI-Pan

Praha, Libri 2000, 948 stran, Libri ☎ (02) 51 61 31 13

Monumentální šestisvazková encyklopedie představí přibližně



1400 měst a městeček, včetně těch, které již zanikly nebo statut města ztratily.

Koudelka, Zdeněk

Obce a kraje. Podle reformy veřejné správy v roce 2000

Praha, Linde Praha 2000, 228 stran
Linde Praha ☎ (02) 24 21 22 14

Určeno především zastupitelům a zaměstnancům obcí a krajů.

Jiří Hruža

Svět architektury

Praha, Aventinum nakladatelství 2000, 1. vydání

Aventinum ☎ (02) 401 93 05, 44 40 32 56

Rozsáhlé kompendium vývoje architektury bohatě ilustrované původními fotografiemi českých autorů.

Dobroslav Líbal – Patrik Líbal

Architektonické proměny Prahy v jedenácti stoletích

Praha, Nakl. Svoboda 2000, 296 stran

Nakl. Svoboda ☎ (02) 22897347
Urbanistický a architektonický vývoj Prahy od 9. století do současnosti, fotografie Martina Líbala a Vladimíra Uhra, technické výkresy Jarmila Líbalová. Kniha se velmi podrobně věnuje též územnímu plánu Prahy, jehož dispozice se odrazily ve výstavbě pražské světské a sakrální architektury.



Vydává rada Asociace pro urbanismus a územní plánování ČR jako informační tiskovinu pro členy Asociace a zájemce. Vychází nepravidelně. Náklad 200 výtisků. Redakce Ing. arch. Mgr. Zdeněk Černý, Pražského 604, 152 00 Praha 5, tel./fax (02) 51 61 15 85, e-mail: zcerny@bon.cz. Tajemník Asociace: Ing. arch. Zuzana Hrochová, tel. (02) 57 31 80 95. Adresa Asociace: Perucká 44, 120 00 Praha 2, tel. (02) 691 07 59, fax (02) 691 09 81, 24 31 01 85. Internetové strany: www.urbanismus.cz. Vyšlo v lednu 2001