

# „ PROBLEMATIKA ÚAP KRAJŮ“

VÝSLEDKY DOTAZNÍKOVÉHO ŠETŘENÍ

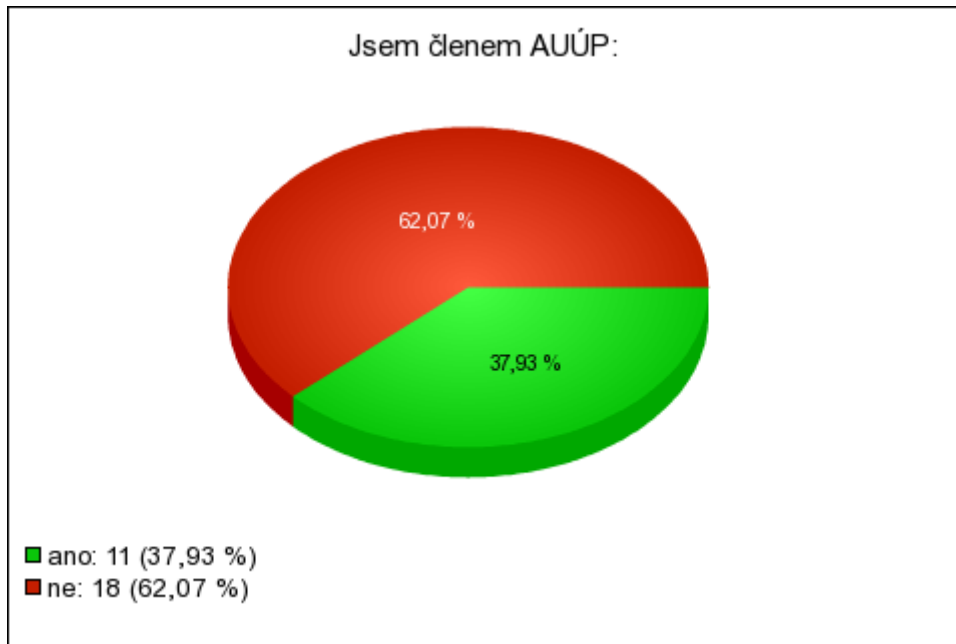
29. 10. 2013 - 13. 11. 2013

<b>SPOLEČNÁ ČÁST .....</b>	<b>3</b>
1. Jsem členem AUÚP.....	3
2. Praxi v oblasti územního plánování mám .....	3
3. Zabývám se (zabýval jsem se) zpracováním ÚAP .....	4
4. Jsem (byl jsem) projektantem územně plánovací dokumentace.....	5
5. Jsem (byl jsem) „létajícím“ pořizovatelem ÚP .....	5
6. V procesu územního plánování mám ještě jinou roli.....	6
7. Kraj (kraje), kde převážně profesně působím .....	6
8. Na další otázky chci odpovídat z pozice .....	7
<b>OTÁZKY PRO POŘIZOVATELE/ZPRACOVATELE ÚAP .....</b>	<b>8</b>
9. Vyberte ze seznamu (vyhláška č. 500/2006 Sb., příloha 1, část B) jevy ÚAP, které pokládáte pro práci krajského úřadu i pro zpracování ZÚR za ZBYTEČNÉ, ČI PŘEVÁŽNĚ ZBYTEČNÉ .....	8
10. Vyberte ze seznamu (vyhláška č. 500/2006 Sb., příloha 1, část A) jevy ÚAP, které pokládáte pro práci krajského úřadu i pro zpracování ZÚR za NEJVÍCE UŽITEČNÉ.....	9
11. Vyberte ze seznamu (vyhláška č. 500/2006 Sb., příloha 1, část A) jevy ÚAP, které přebíráte DO ÚAP KRAJE Z ÚAP OBCÍ (nikoliv přímo od poskytovatelů) .....	11
12. Vyberte ze seznamu (vyhláška č. 500/2006 Sb., příloha 1, část A) jevy ÚAP, které přebíráte DO ÚAP KRAJE PŘÍMO OD JEJICH POSKYTOVATELŮ .....	14
13. Vyberte ze seznamu (vyhláška č. 500/2006 Sb., příloha 1, část A i část B) jevy ÚAP, které jsou předávány z ÚAP obcí či od poskytovatelů celkově V NEJLEPŠÍM STAVU – jak věcně, tak po digitální stránce.....	17
14. Vyberte ze seznamu (vyhláška č. 500/2006 Sb., příloha 1, část A i část B) jevy ÚAP, které jsou předávány z ÚAP obcí či od poskytovatelů celkově V NEJHORŠÍM STAVU – jak věcně, tak po digitální stránce.....	21
15. Vyberte ze seznamu (vyhláška č. 500/2006 Sb., příloha 1, část A i část B) jevy ÚAP, u kterých byste doporučovali JEDNOTNOU METODIKU stanovení jevu .....	24
16. Vyberte ze seznamu (vyhláška č. 500/2006 Sb., příloha 1, část A i část B) jevy ÚAP, které NEJSTE SCHOPNI ZÍSKAT OD POSKYTOVATELŮ, ačkoliv jde o jevy, které by měly mít poskytovatele.....	28
17. Uvedte jevy (maximálně 10 jevů), které pokládáte za potřebné doplnit do seznamu sledovaných jevů, které dosud nejsou součástí vyhlášky, příloha 1, část A) i část B) a o kterých se domníváte, že je veřejná správa MÁ k dispozici.....	32
18. Uvedte jevy (maximálně 10 jevů), které pokládáte za potřebné doplnit do seznamu sledovaných jevů, které dosud nejsou součástí vyhlášky, příloha 1, část A) i část B) a o kterých se domníváte, že je veřejná správa NEMÁ k dispozici .....	33
19. Rozdělení jevů do části A a B a tudíž do kompetence ORP a krajů pokládáte za.....	34
20. Je vhodné používat na území kraje (příp. ČR) jednotný datový model pro zpracování dat sledovaných jevů? .....	35
21. Správu dat sledovaných jevů ÚAP má na krajském ÚÚP na starost pracovník.....	36
22. Jak obvykle reagujete, pokud zjistíte věcné nedostatky v jevech ÚAP? .....	37
23. Máte problémy při přebírání digitální formy sledovaných jevů způsobené vaší nedostatečnou technickou a odbornou vybaveností? .....	38

24. Máte problémy při přebírání digitální formy sledovaných jevů způsobené nekvalitou poskytovaných dat? .....	39
25. Ohodnoťte 1 – 5 body (5 je nejlepší hodnocení) tyto dílčí činnosti poskytovatelů sledovaných jevů při aktualizaci ÚAP .....	39
26. Ohodnoťte 1 – 5 body (5 je nejlepší hodnocení) činnost těchto skupin poskytovatelů sledovaných jevů při aktualizaci ÚAP .....	39
27. Uveďte poskytovatele (maximálně 10), se kterými MÁTE dobré zkušenosti: .....	40
28. Uveďte poskytovatele (maximálně 10), se kterými NEMÁTE dobré zkušenosti: .....	41
29. Ohodnoťte 1-5 body (5 je nejlepší hodnocení) význam těchto částí ÚAP kraje pro činnost krajského úřadu územního plánování: .....	41
30. Vyhotovení PODKLADŮ PRO ROZBOR UDRŽITELNÉHO ROZVOJE náš krajský úřad územního plánování: .....	42
31. Vyhotovení ROZBORU UDRŽITELNÉHO ROZVOJE náš krajský úřad územního plánování: .....	43
32. Jak hodnotíte spolupráci s ostatními odbory krajského úřadu při pořizování ÚAP: .....	44
33. Uveďte, které části z ÚAP obcí přebíráte do ÚAP kraje: .....	45
34. Jak hodnotíte metodické vedení MMR pro aktualizace ÚAP krajů: .....	45
<b>OTÁZKY PRO UŽIVATELE ÚAP .....</b>	<b>46</b>
35. Vyberte ze seznamu (vyhláška č. 500/2006 Sb., příloha 1, část B) jevy ÚAP, které pokládáte pro práci krajského úřadu i pro zpracování ZÚR za ZBYTEČNÉ, ČI PŘEVÁŽNĚ ZBYTEČNÉ: .....	46
36. Vyberte ze seznamu (vyhláška č. 500/2006 Sb., příloha 1, část A) jevy ÚAP, které pokládáte pro práci krajského úřadu i pro zpracování ZÚR za NEJVÍCE UŽITEČNÉ: .....	49
37. Vyberte ze seznamu (vyhláška č. 500/2006 Sb., příloha 1, část A i část B) jevy ÚAP, které jsou obvykle VĚCNĚ NEJKVALITNĚJŠÍ a můžete se na ně spolehnout: .....	52
38. Vyberte ze seznamu (vyhláška č. 500/2006 Sb., příloha 1, část A i část B) jevy ÚAP, které jsou obvykle VĚCNĚ NEJMÉNĚ KVALITNÍ a nejméně věrohodné: .....	56
39. Vyberte ze seznamu (vyhláška č. 500/2006 Sb., příloha 1, část A i část B) jevy ÚAP, u kterých byste doporučovali JEDNOTNOU METODIKU stanovení jevu: .....	59
40. Vyberte ze seznamu (vyhláška č. 500/2006 Sb., příloha 1, část A i část B) jevy ÚAP, které V KRAJSKÝCH ÚAP CHYBĚLY a které přitom považujete pro zpracování ZÚR za potřebné: .....	63
41. Uveďte jevy (maximálně 10 jevů), které pokládáte za potřebné doplnit do seznamu sledovaných jevů, které dosud nejsou součástí vyhlášky, příloha 1, část A) i část B) a o kterých se domníváte, že je veřejná správa MÁ k dispozici: .....	67
42. Uveďte jevy (maximálně 10 jevů), které pokládáte za potřebné doplnit do seznamu sledovaných jevů, které dosud nejsou součástí vyhlášky, příloha 1, část A) i část B) a o kterých se domníváte, že je veřejná správa NEMÁ k dispozici: .....	67
43. Rozdělení jevů do části A a B a tudíž do kompetence ORP a krajů pokládáte za: .....	67
44. Je vhodné používat na území kraje (příp. ČR) jednotný datový model pro zpracování dat sledovaných jevů? .....	68
45. Na údaje z ÚAP se při zpracování ZÚR spoléhám: .....	68
46. Jak obvykle reagujete, pokud zjistíte věcné nedostatky v jevech ÚAP: .....	69
47. Případné reklamace údajů ÚAP většinou uplatňujeme u tohoto zdroje: .....	70
48. Máte problémy při přebírání digitální formy sledovaných jevů způsobené vaší nedostatečnou technickou a odbornou vybaveností? .....	71
49. Máte problémy při přebírání digitální formy sledovaných jevů způsobené nekvalitou poskytovaných dat? .....	71
50. Ohodnoťte 1 – 5 body (5 je nejlepší hodnocení) tyto dílčí činnosti poskytovatelů sledovaných jevů při aktualizaci ÚAP .....	72
51. Využíváte při zpracování ZÚR i údaje z jednotlivých ÚAP ORP? .....	72

## SPOLEČNÁ ČÁST

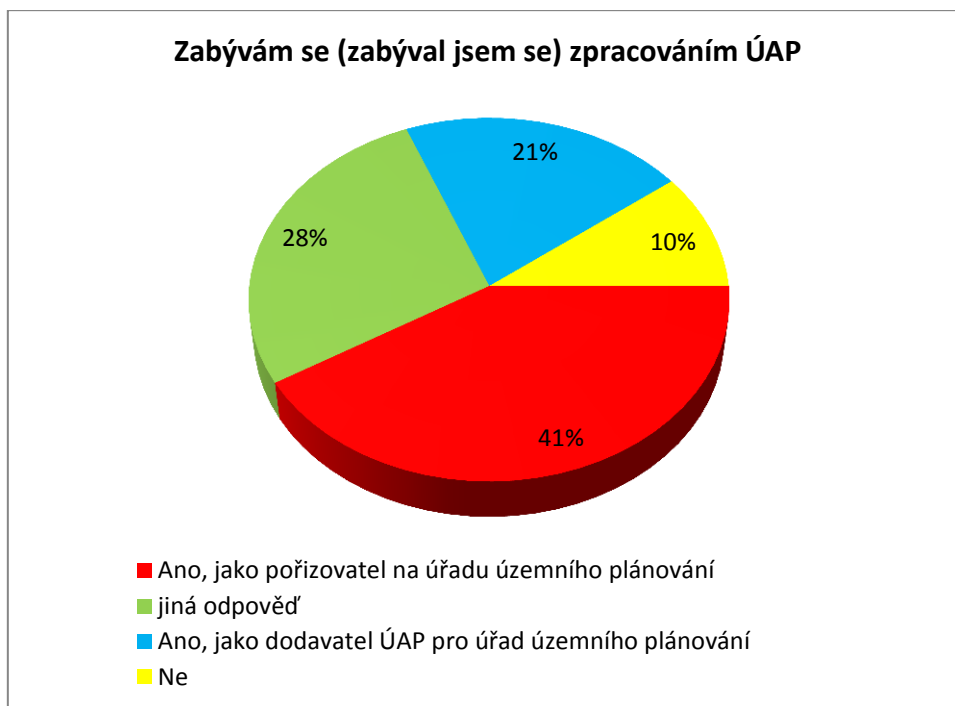
1. Jsem členem AUÚP	Počet odpovědí	%
ne	18	62,1%
ano	11	37,9%
<b>Celkový součet</b>	<b>29</b>	<b>100,0%</b>



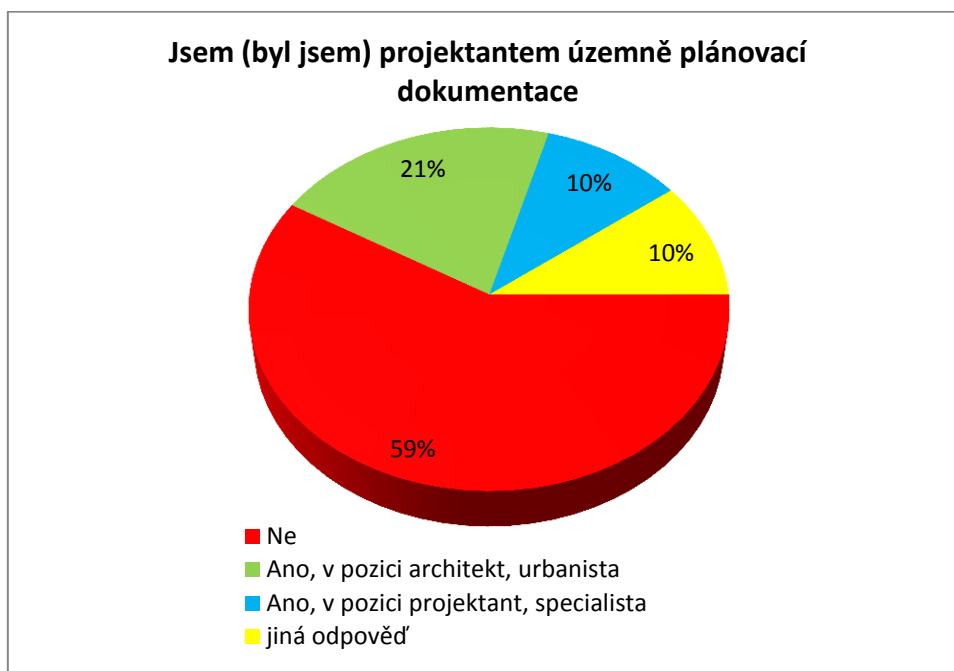
2. Praxi v oblasti územního plánování mám	Počet odpovědí	%
delší než 5 let	23	79,3%
kratší než 5 let	6	20,7%
<b>Celkový součet</b>	<b>29</b>	<b>100,0%</b>



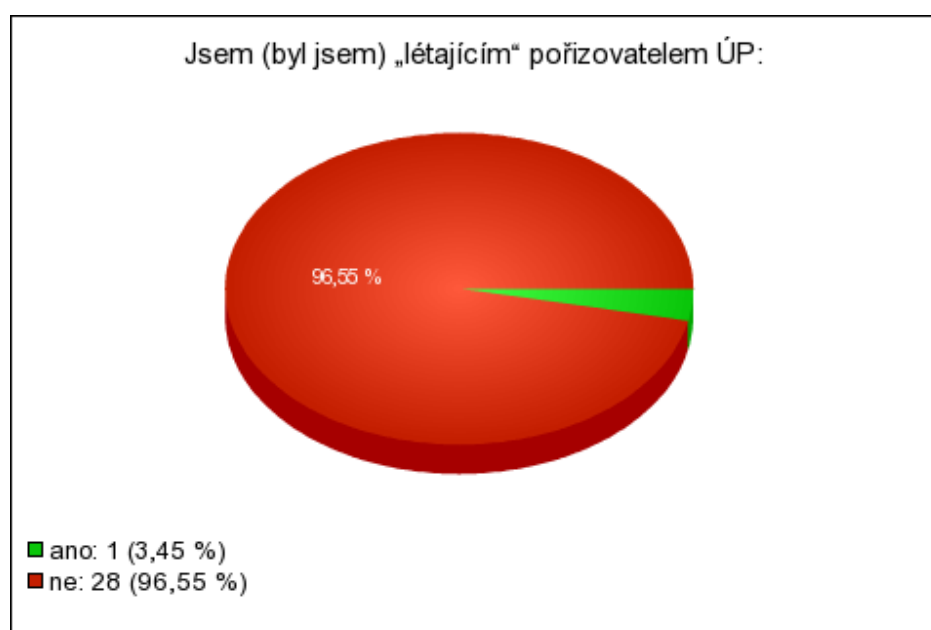
3. Zabývám se (zabýval jsem se) zpracováním ÚAP	Počet odpovědí	%
Ano, jako pořizovatel na úřadu územního plánování	12	41,4%
jiná odpověď	8	27,6%
Ano, jako dodavatel ÚAP pro úřad územního plánování	6	20,7%
Ne	3	10,3%
<b>Celkový součet</b>	<b>29</b>	<b>100,0%</b>



4. Jsem (byl jsem) projektantem územně plánovací dokumentace	Počet odpovědí	%
Ne	17	58,6%
Ano, v pozici architekt, urbanista	6	20,7%
Ano, v pozici projektant, specialista	3	10,3%
jiná odpověď	3	10,3%
<b>Celkový součet</b>	<b>29</b>	<b>100,0%</b>

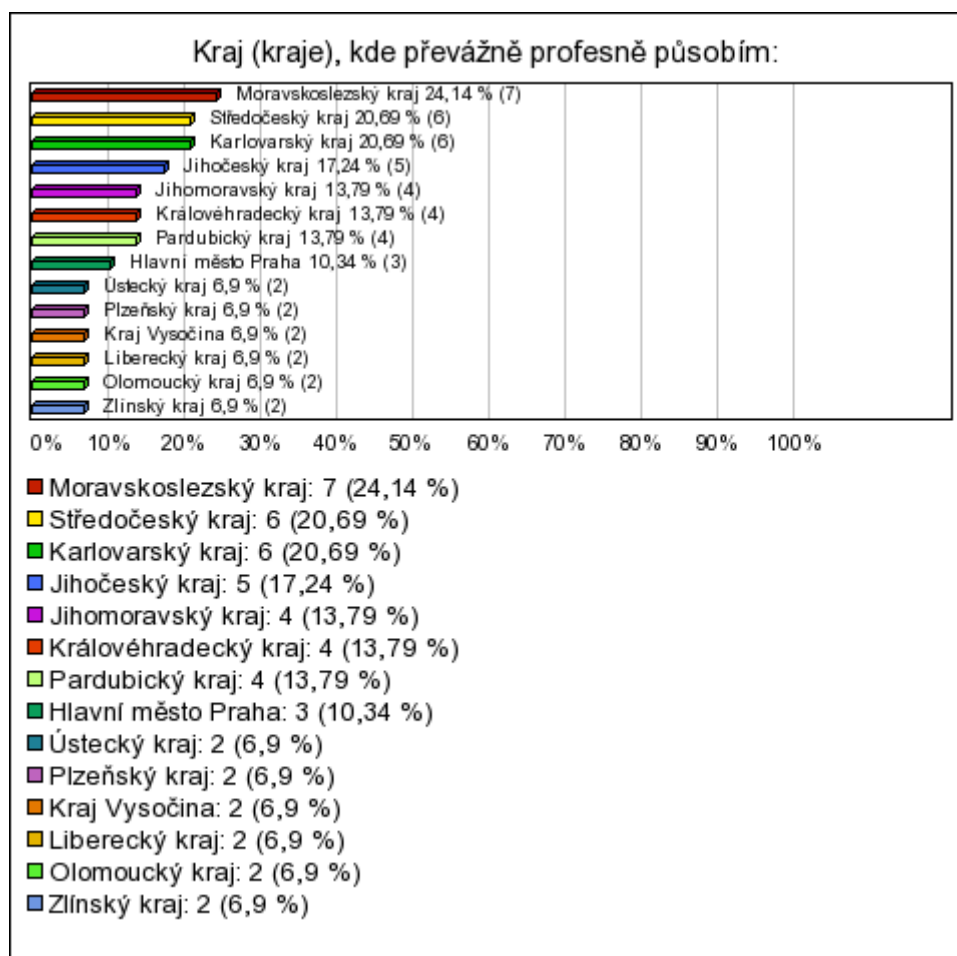


5. Jsem (byl jsem) „létajícím“ pořizovatelem ÚP	Počet odpovědí	%
ne	28	96,6%
ano	1	3,4%
<b>Celkový součet</b>	<b>29</b>	<b>100,0%</b>

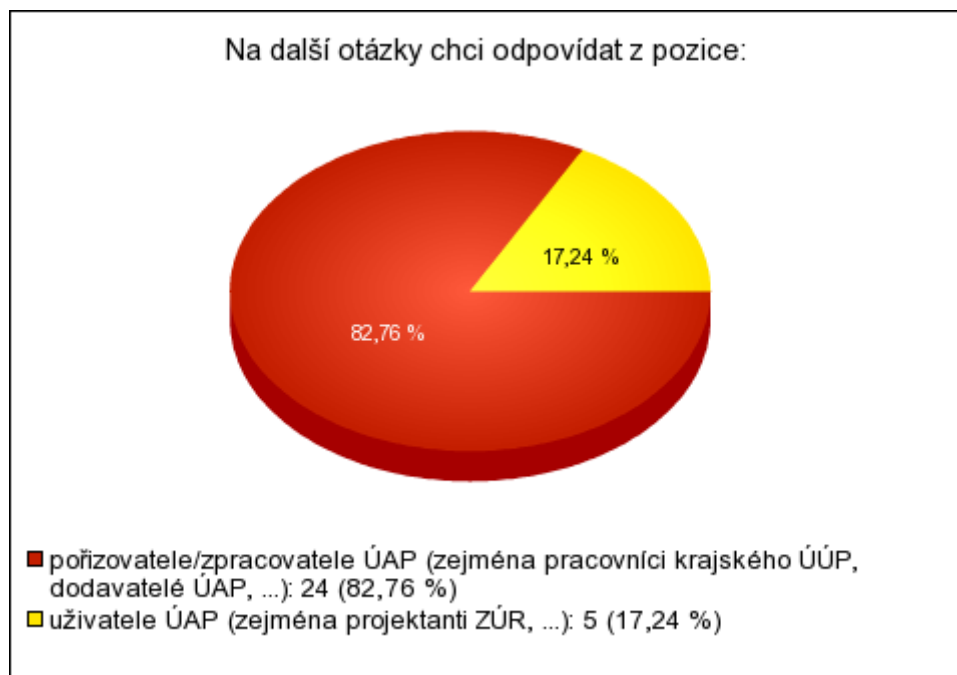


6. V procesu územního plánování mám ještě jinou roli	Počet odpovědí	%
Otázka vyřazena.		

7. Kraj (kraje), kde převážně profesně působím	Počet odpovědí	%
Moravskoslezský kraj	7	13,7%
Karlovarský kraj	6	11,8%
Středočeský kraj	6	11,8%
Pardubický kraj	4	7,8%
Královéhradecký kraj	4	7,8%
Jihomoravský kraj	4	7,8%
Jihočeský kraj	5	9,8%
Zlínský kraj	2	3,9%
Olomoucký kraj	2	3,9%
Liberecký kraj	2	3,9%
Kraj Vysočina	2	3,9%
Hlavní město Praha	3	5,9%
Ústecký kraj	2	3,9%
Plzeňský kraj	2	3,9%
<b>Celkový součet</b>	<b>51</b>	<b>100,0%</b>



8. Na další otázky chci odpovídat z pozice	Počet odpovědí	%
pořizovatele/zpracovatele ÚAP (zejména pracovníci krajského ÚÚP, dodavatelé ÚAP, ...)	24	82,8%
uživatelé ÚAP (zejména projektanti ZÚR, ...)	5	17,2%
<b>Celkový součet</b>	<b>29</b>	<b>100,0%</b>



## OTÁZKY PRO POŘIZOVATELE/ZPRACOVATELE ÚAP (zejména pracovníci krajského ÚÚP, dodavatelé ÚAP,...)

24 respondentů

9. Vyberte ze seznamu (vyhláška č. 500/2006 Sb., příloha 1, část B) jevy ÚAP, které pokládáte pro práci krajského úřadu i pro zpracování ZÚR za ZBYTEČNÉ, ČI PŘEVÁŽNĚ ZBYTEČNÉ	Počet výběrů jevu
žádný	10
B-14) místně obvyklé nájemné	9
B-33) hranice bioregionů a biochor	7
B-34) hranice klimatických regionů	7
B-32) hranice přírodních lesních oblastí	6
B-31) stupeň přirozenosti lesních porostů	5
B-25) podíl speciálních zemědělských kultur z celkové výměry zemědělské půdy	4
B-17) kapacita a kategorie ubytovacích zařízení	3
B-35) počet obcí a obyvatel v oblastech se zhoršenou kvalitou ovzduší	3
B-13) struktura bytového fondu	2
B-15) rekreační oblasti s celoročním a sezónním využitím	2
B-16) počet staveb pro rodinnou rekreaci	2
B-26) podíly tříd ochrany zastoupené v jednotlivých katastrálních územích	2
B-36) hodnoty imisního znečištění životního prostředí a jejich vývoj	2
B-6) sídelní struktura	2
B-12) podíl neobydlených bytů na celkovém fondu	1
B-22) podíl zemědělské půdy z celkové výměry katastru	1
B-23) podíl orné půdy ze zemědělské půdy	1
B-24) podíl trvalých travních porostů z celkové výměry zemědělské půdy	1
B-27) podíl zastavěných a ostatních ploch z celkové výměry katastru	1
B-28) podíl vodních ploch na celkové výměře katastru	1
B-29) podíl lesů na celkové výměře katastru	1
B-8) míra nezaměstnanosti	1
B-1) vývoj počtu obyvatel	0
B-10) dojíždějící do zaměstnání a škol do obce	0
B-11) výstavba domů a bytů	0
B-18) lázeňská místa a areály	0
B-19) podíl obyvatel zásobovaných pitnou vodou z veřejného vodovodu	0
B-2) podíl obyvatel ve věku 0 - 14 let na celkovém počtu obyvatel	0
B-20) podíl obyvatel zásobovaných plynem	0
B-21) podíl obyvatel napojených na veřejnou kanalizaci	0
B-3) podíl obyvatel ve věku 65 let a více na celkovém počtu obyvatel	0
B-30) koeficient ekologické stability KES	0
B-37) další dostupné informace, týkající se například demografie, ekonomických aktivit, bydlení, rekreace, uspokojování sociálních potřeb a životního prostředí	0
B-4) podíl osob se základním vzděláním	0
B-5) podíl osob s vysokoškolským vzděláním	0
B-7) ekonomická aktivita podle odvětví	0
B-9) vyjíždějící do zaměstnání a škol	0



<b>10. Vyberte ze seznamu (vyhláška č. 500/2006 Sb., příloha 1, část A) jevy ÚAP, které pokládáte pro práci krajského úřadu i pro zpracování ZÚR za NEJVÍCE UŽITEČNÉ</b>	<b>Počet výběrů jevu</b>
A-89) rychlostní silnice včetně ochranného pásma	18
A-75) vedení plynovodu včetně ochranného a bezpečnostního pásma	17
A-90) silnice I. třídy včetně ochranného pásma	17
A-73) nadzemní a podzemní vedení elektrizační soustavy včetně ochranného pásma	16
A-88) dálnice včetně ochranného pásma	16
A-21) územní systém ekologické stability	15
A-26) chráněná krajinná oblast včetně zón	14
A-35) NATURA 2000 - ptačí oblast	14
A-58) chráněné ložiskové území	14
A-94) železniční dráha celostátní včetně ochranného pásma	14
A-102) letiště včetně ochranných pásem	13
A-34) NATURA 2000 - evropsky významná lokalita	13
A-27) národní přírodní rezervace včetně ochranného pásma	12
A-30) přírodní park	12
A-50) záplavové území	12
A-91) silnice II. třídy včetně ochranného pásma	12
A-1) zastavěné území	11
A-25) národní park včetně zón a ochranného pásma	11
A-78) produktovod včetně ochranného pásma	11
A-29) národní přírodní památka včetně ochranného pásma	10
A-51) aktivní zóna záplavového území	10
A-60) ložisko nerostných surovin	10
A-77) ropovod včetně ochranného pásma	10
A-95) železniční dráha regionální včetně ochranného pásma	10
A-45) chráněná oblast přirozené akumulace vod	9
A-17) oblast krajinného rázu a její charakteristika	8
A-57) dobývací prostor	8
A-61) poddolované území	8
A-62) sesuvné území a území jiných geologických rizik	8
A-71) výrobní elektřiny včetně ochranného pásma	8
A-80) teplovod včetně ochranného pásma	8
A-96) koridor vysokorychlostní železniční trati	8
A-28) přírodní rezervace včetně ochranného pásma	7
A-33) biosférická rezervace UNESCO, geopark UNESCO	7
A-41) bonitovaná půdně ekologická jednotka	7
A-44) vodní zdroj povrchové, podzemní vody včetně ochranných pásem	7
A-5) památková rezervace včetně ochranného pásma	7
A-52) území určené k rozlivům povodní	7
A-59) chráněné území pro zvláštní zásahy do zemské kůry	7
A-6) památková zóna včetně ochranného pásma	7
A-74) technologický objekt zásobování plynem včetně ochranného a bezpečnostního pásma	7
A-9) nemovitá národní kulturní památka, popřípadě soubor, včetně ochranného pásma	7

A-10) památka UNESCO včetně ochranného pásma	6
A-104) vodní cesta	6
A-46) zranitelná oblast	6
A-7) krajinná památková zóna	6
A-72) elektrická stanice včetně ochranného pásma	6
A-83) jaderné zařízení	6
A-87) zařízení na odstraňování nebezpečného odpadu včetně ochranného pásma	6
A-92) silnice III. třídy včetně ochranného pásma	6
A-108) vojenský újezd	5
A-117) zastavitelná plocha	5
A-31) přírodní památka včetně ochranného pásma	5
A-36) lokality výskytu zvláště chráněných druhů rostlin a živočichů s národním významem	5
A-53) území zvláštní povodně pod vodním dílem	5
A-65) oblast se zhoršenou kvalitou ovzduší	5
A-68) vodovodní síť včetně ochranného pásma	5
A-70) síť kanalizačních stok včetně ochranného pásma	5
A-76) technologický objekt zásobování jinými produkty včetně ochranného pásma	5
A-82) komunikační vedení včetně ochranného pásma	5
A-105) hraniční přechod	4
A-109) vymezené zóny havarijního plánování	4
A-118) jiné záměry	4
A-2) plochy výroby	4
A-47) vodní útvar povrchových, podzemních vod	4
A-48) vodní nádrž	4
A-49) povodí vodního toku, rozvodnice	4
A-54) objekt/zařízení protipovodňové ochrany	4
A-56) lázeňské místo, vnitřní a vnější území lázeňského místa	4
A-67) technologický objekt zásobování vodou včetně ochranného pásma	4
A-69) technologický objekt odvádění a čištění odpadních vod včetně ochranného pásma	4
A-79) technologický objekt zásobování teplem včetně ochranného pásma	4
A-81) elektronické komunikační zařízení včetně ochranného pásma	4
A-85) skládka včetně ochranného pásma	4
A-86) spalovna včetně ochranného pásma	4
A-103) letecká stavba včetně ochranných pásem	3
A-106) cyklostezka, cyklotrasa, hipostezka a turistická stezka	3
A-107) objekt důležitý pro obranu státu včetně ochranného pásma	3
A-12) region lidové architektury	3
A-16) území s archeologickými nálezy	3
A-22) významný krajinný prvek registrovaný, pokud není vyjádřen jinou položkou	3
A-37) lesy ochranné	3
A-38) les zvláštního určení	3
A-39) lesy hospodářské	3
A-4) plochy k obnově nebo opětovnému využití znehodnoceného území	3
A-55) přírodní léčivý zdroj, zdroj přírodní minerální vody včetně ochranných pásem	3
Žádný	3

A-11) urbanistické hodnoty	2
A-114) jiná ochranná pásma	2
A-42) hranice biochor	2
A-64) staré zátěže území a kontaminované plochy	2
A-98) lanová dráha včetně ochranného pásma	2
A-110) objekt civilní ochrany	1
A-111) objekt požární ochrany	1
A-116) počet dokončených bytů k 31. 12. každého roku	1
A-18) místo krajinného rázu a jeho charakteristika	1
A-20) významný vyhlídkový bod	1
A-23) významný krajinný prvek ze zákona, pokud není vyjádřen jinou položkou	1
A-24) přechodně chráněná plocha	1
A-3) plochy občanského vybavení	1
A-40) vzdálenost 50 m od okraje lesa	1
A-43) investice do půdy za účelem zlepšení půdní úrodnosti	1
A-63) staré důlní dílo	1
A-66) odval, výsypka, odkaliště, halda	1
A-8) nemovitá kulturní památka, popřípadě soubor, včetně ochranného pásma	1
A-100) tramvajová dráha včetně ochranného pásma	0
A-101) trolejbusová dráha včetně ochranného pásma	0
A-112) objekt důležitý pro plnění úkolů Policie České republiky	0
A-113) ochranné pásmo hřbitova, krematoria	0
A-115) ostatní veřejná infrastruktura	0
A-119) další dostupné informace, např. průměrná cena m <sup>2</sup> stavebního pozemku v členění podle katastrálních území, průměrná cena m <sup>2</sup> zemědělské půdy v členění podle katastrálních území	0
A-13) historicky významná stavba, soubor	0
A-14) architektonicky cenná stavba, soubor	0
A-15) významná stavební dominanta	0
A-19) místo významné události	0
A-32) památný strom včetně ochranného pásma	0
A-84) objekty nebo zařízení zařazené do skupiny A nebo B s umístěnými nebezpečnými látkami <sup>4)</sup>	0
A-93) místní a účelové komunikace	0
A-97) vlečka včetně ochranného pásma	0
A-99) speciální dráha včetně ochranného pásma	0

<b>11. Vyberte ze seznamu (vyhláška č. 500/2006 Sb., příloha 1, část A) jevy ÚAP, které přebíráte DO ÚAP KRAJE Z ÚAP OBCÍ (nikoliv přímo od poskytovatelů)</b>	<b>Počet výběrů jevu</b>
A-1) zastavěné území	14
A-2) plochy výroby	13
A-3) plochy občanského vybavení	13
A-117) zastavitelná plocha	11
A-4) plochy k obnově nebo opětovnému využití znehodnoceného území	10
A-118) jiné záměry	9
A-11) urbanistické hodnoty	7

A-18) místo krajinného rázu a jeho charakteristika	7
A-20) významný vyhlídkový bod	7
A-21) územní systém ekologické stability	7
A-67) technologický objekt zásobování vodou včetně ochranného pásma	7
A-68) vodovodní síť včetně ochranného pásma	7
A-106) cyklostezka, cyklotrasa, hipostezka a turistická stezka	6
A-113) ochranné pásmo hřbitova, krematoria	6
A-13) historicky významná stavba, soubor	6
A-19) místo významné události	6
A-69) technologický objekt odvádění a čištění odpadních vod včetně ochranného pásma	6
A-70) síť kanalizačních stok včetně ochranného pásma	6
A-85) skládka včetně ochranného pásma	6
A-12) region lidové architektury	5
A-14) architektonicky cenná stavba, soubor	5
A-15) významná stavební dominanta	5
A-44) vodní zdroj povrchové, podzemní vody včetně ochranných pásem	5
A-101) trolejbusová dráha včetně ochranného pásma	4
A-102) letiště včetně ochranných pásem	4
A-104) vodní cesta	4
A-105) hraniční přechod	4
A-111) objekt požární ochrany	4
A-114) jiná ochranná pásma	4
A-17) oblast krajinného rázu a její charakteristika	4
A-22) významný krajinný prvek registrovaný, pokud není vyjádřen jinou položkou	4
A-43) investice do půdy za účelem zlepšení půdní úrodnosti	4
A-54) objekt/zařízení protipovodňové ochrany	4
A-100) tramvajová dráha včetně ochranného pásma	3
A-103) letecká stavba včetně ochranných pásem	3
A-109) vymezené zóny havarijního plánování	3
A-115) ostatní veřejná infrastruktura	3
A-32) památný strom včetně ochranného pásma	3
A-45) chráněná oblast přirozené akumulace vod	3
A-46) zranitelná oblast	3
A-48) vodní nádrž	3
A-49) povodí vodního toku, rozvodnice	3
A-55) přírodní léčivý zdroj, zdroj přírodní minerální vody včetně ochranných pásem	3
A-56) lázeňské místo, vnitřní a vnější území lázeňského místa	3
A-61) poddolované území	3
A-71) výrobní elektřiny včetně ochranného pásma	3
A-75) vedení plynovodu včetně ochranného a bezpečnostního pásma	3
A-76) technologický objekt zásobování jinými produkty včetně ochranného pásma	3
A-80) teplovod včetně ochranného pásma	3
A-86) spalovna včetně ochranného pásma	3
A-93) místní a účelové komunikace	3
A-97) vlečka včetně ochranného pásma	3

A-98) lanová dráha včetně ochranného pásma	3
A-99) speciální dráha včetně ochranného pásma	3
A-107) objekt důležitý pro obranu státu včetně ochranného pásma	2
A-110) objekt civilní ochrany	2
A-112) objekt důležitý pro plnění úkolů Policie České republiky	2
A-16) území s archeologickými nálezy	2
A-24) přechodně chráněná plocha	2
A-47) vodní útvar povrchových, podzemních vod	2
A-5) památková rezervace včetně ochranného pásma	2
A-53) území zvláštní povodně pod vodním dílem	2
A-6) památková zóna včetně ochranného pásma	2
A-62) sesuvné území a území jiných geologických rizik	2
A-63) staré důlní dílo	2
A-64) staré zátěže území a kontaminované plochy	2
A-66) odval, výsypka, odkaliště, halda	2
A-7) krajinná památková zóna	2
A-72) elektrická stanice včetně ochranného pásma	2
A-73) nadzemní a podzemní vedení elektrizační soustavy včetně ochranného pásma	2
A-74) technologický objekt zásobování plynem včetně ochranného a bezpečnostního pásma	2
A-77) ropovod včetně ochranného pásma	2
A-78) produktovod včetně ochranného pásma	2
A-79) technologický objekt zásobování teplem včetně ochranného pásma	2
A-8) nemovitá kulturní památka, popřípadě soubor, včetně ochranného pásma	2
A-81) elektronické komunikační zařízení včetně ochranného pásma	2
A-87) zařízení na odstraňování nebezpečného odpadu včetně ochranného pásma	2
A-10) památka UNESCO včetně ochranného pásma	1
A-108) vojenský újezd	1
A-116) počet dokončených bytů k 31. 12. každého roku	1
A-23) významný krajinný prvek ze zákona, pokud není vyjádřen jinou položkou	1
A-25) národní park včetně zón a ochranného pásma	1
A-26) chráněná krajinná oblast včetně zón	1
A-27) národní přírodní rezervace včetně ochranného pásma	1
A-28) přírodní rezervace včetně ochranného pásma	1
A-29) národní přírodní památka včetně ochranného pásma	1
A-30) přírodní park	1
A-31) přírodní památka včetně ochranného pásma	1
A-33) biosférická rezervace UNESCO, geopark UNESCO	1
A-34) NATURA 2000 - evropsky významná lokalita	1
A-35) NATURA 2000 - ptačí oblast	1
A-36) lokality výskytu zvláště chráněných druhů rostlin a živočichů s národním významem	1
A-37) lesy ochranné	1
A-38) les zvláštního určení	1
A-39) lesy hospodářské	1
A-40) vzdálenost 50 m od okraje lesa	1
A-41) bonitovaná půdně ekologická jednotka	1

A-42) hranice biochor	1
A-50) záplavové území	1
A-51) aktivní zóna záplavového území	1
A-52) území určené k rozlivům povodní	1
A-57) dobývací prostor	1
A-58) chráněné ložiskové území	1
A-59) chráněné území pro zvláštní zásahy do zemské kůry	1
A-60) ložisko nerostných surovin	1
A-65) oblast se zhoršenou kvalitou ovzduší	1
A-82) komunikační vedení včetně ochranného pásma	1
A-83) jaderné zařízení	1
A-88) dálnice včetně ochranného pásma	1
A-89) rychlostní silnice včetně ochranného pásma	1
A-9) nemovitá národní kulturní památka, popřípadě soubor, včetně ochranného pásma	1
A-90) silnice I. třídy včetně ochranného pásma	1
A-91) silnice II. třídy včetně ochranného pásma	1
A-92) silnice III. třídy včetně ochranného pásma	1
A-94) železniční dráha celostátní včetně ochranného pásma	1
A-95) železniční dráha regionální včetně ochranného pásma	1
A-96) koridor vysokorychlostní železniční trati	1
A-119) další dostupné informace, např. průměrná cena m2 stavebního pozemku v členění podle katastrálních území, průměrná cena m2 zemědělské půdy v členění podle katastrálních území	0
A-84) objekty nebo zařízení zařazené do skupiny A nebo B s umístěnými nebezpečnými látkami <sup>4)</sup>	0
žádný	0

<b>12. Vyberte ze seznamu (vyhláška č. 500/2006 Sb., příloha 1, část A) jevy ÚAP, které přebíráte DO ÚAP KRAJE PŘÍMO OD JEJICH POSKYTOVATELŮ</b>	<b>Počet výběrů jevu</b>
A-73) nadzemní a podzemní vedení elektrizační soustavy včetně ochranného pásma	18
A-89) rychlostní silnice včetně ochranného pásma	17
A-34) NATURA 2000 - evropsky významná lokalita	16
A-35) NATURA 2000 - ptačí oblast	16
A-75) vedení plynovodu včetně ochranného a bezpečnostního pásma	16
A-88) dálnice včetně ochranného pásma	16
A-90) silnice I. třídy včetně ochranného pásma	16
A-26) chráněná krajinná oblast včetně zón	15
A-27) národní přírodní rezervace včetně ochranného pásma	15
A-50) záplavové území	15
A-57) dobývací prostor	15
A-25) národní park včetně zón a ochranného pásma	14
A-58) chráněné ložiskové území	14
A-91) silnice II. třídy včetně ochranného pásma	14
A-28) přírodní rezervace včetně ochranného pásma	13
A-29) národní přírodní památka včetně ochranného pásma	13
A-71) výrobní elektřiny včetně ochranného pásma	13

A-72) elektrická stanice včetně ochranného pásma	13
A-30) přírodní park	12
A-31) přírodní památka včetně ochranného pásma	12
A-51) aktivní zóna záplavového území	12
A-6) památková zóna včetně ochranného pásma	12
A-62) sesuvné území a území jiných geologických rizik	12
A-74) technologický objekt zásobování plynem včetně ochranného a bezpečnostního pásma	12
A-77) ropovod včetně ochranného pásma	12
A-82) komunikační vedení včetně ochranného pásma	12
A-9) nemovitá národní kulturní památka, popřípadě soubor, včetně ochranného pásma	12
A-10) památka UNESCO včetně ochranného pásma	11
A-41) bonitovaná půdně ekologická jednotka	11
A-5) památková rezervace včetně ochranného pásma	11
A-60) ložisko nerostných surovin	11
A-78) produktovod včetně ochranného pásma	11
A-92) silnice III. třídy včetně ochranného pásma	11
A-59) chráněné území pro zvláštní zásahy do zemské kůry	10
A-61) poddolované území	10
A-7) krajinná památková zóna	10
A-81) elektronické komunikační zařízení včetně ochranného pásma	10
A-94) železniční dráha celostátní včetně ochranného pásma	10
A-33) biosférická rezervace UNESCO, geopark UNESCO	9
A-37) lesy ochranné	9
A-42) hranice biochor	9
A-45) chráněná oblast přirozené akumulace vod	9
A-64) staré zátěže území a kontaminované plochy	9
A-65) oblast se zhoršenou kvalitou ovzduší	9
A-80) teplovod včetně ochranného pásma	9
A-96) koridor vysokorychlostní železniční trati	9
A-38) les zvláštního určení	8
A-39) lesy hospodářské	8
A-52) území určené k rozlivům povodní	8
A-63) staré důlní dílo	8
A-95) železniční dráha regionální včetně ochranného pásma	8
A-107) objekt důležitý pro obranu státu včetně ochranného pásma	7
A-108) vojenský újezd	7
A-109) vymezené zóny havarijního plánování	7
A-16) území s archeologickými nálezy	7
A-36) lokality výskytu zvláště chráněných druhů rostlin a živočichů s národním významem	7
A-53) území zvláštní povodně pod vodním dílem	7
A-56) lázeňské místo, vnitřní a vnější území lázeňského místa	7
A-68) vodovodní síť včetně ochranného pásma	7
A-102) letiště včetně ochranných pásem	6
A-116) počet dokončených bytů k 31. 12. každého roku	6
A-21) územní systém ekologické stability	6

A-32) památný strom včetně ochranného pásma	6
A-46) zranitelná oblast	6
A-47) vodní útvar povrchových, podzemních vod	6
A-49) povodí vodního toku, rozvodnice	6
A-55) přírodní léčivý zdroj, zdroj přírodní minerální vody včetně ochranných pásem	6
A-76) technologický objekt zásobování jinými produkty včetně ochranného pásma	6
A-8) nemovitá kulturní památka, popřípadě soubor, včetně ochranného pásma	6
A-83) jaderné zařízení	6
A-112) objekt důležitý pro plnění úkolů Policie České republiky	5
A-23) významný krajinný prvek ze zákona, pokud není vyjádřen jinou položkou	5
A-24) přechodně chráněná plocha	5
A-48) vodní nádrž	5
A-66) odval, výsypka, odkaliště, halda	5
A-67) technologický objekt zásobování vodou včetně ochranného pásma	5
A-69) technologický objekt odvádění a čištění odpadních vod včetně ochranného pásma	5
A-70) síť kanalizačních stok včetně ochranného pásma	5
A-79) technologický objekt zásobování teplem včetně ochranného pásma	5
A-103) letecká stavba včetně ochranných pásem	4
A-106) cyklostezka, cyklotrasa, hipostezka a turistická stezka	4
A-22) významný krajinný prvek registrovaný, pokud není vyjádřen jinou položkou	4
A-87) zařízení na odstraňování nebezpečného odpadu včetně ochranného pásma	4
A-97) vlečka včetně ochranného pásma	4
A-110) objekt civilní ochrany	3
A-111) objekt požární ochrany	3
A-114) jiná ochranná pásma	3
A-17) oblast krajinného rázu a její charakteristika	3
A-40) vzdálenost 50 m od okraje lesa	3
A-44) vodní zdroj povrchové, podzemní vody včetně ochranných pásem	3
A-54) objekt/zařízení protipovodňové ochrany	3
A-86) spalovna včetně ochranného pásma	3
A-100) tramvajová dráha včetně ochranného pásma	2
A-101) trolejbusová dráha včetně ochranného pásma	2
A-104) vodní cesta	2
A-105) hraniční přechod	2
A-115) ostatní veřejná infrastruktura	2
A-12) region lidové architektury	2
A-18) místo krajinného rázu a jeho charakteristika	2
A-43) investice do půdy za účelem zlepšení půdní úrodnosti	2
A-85) skládka včetně ochranného pásma	2
A-93) místní a účelové komunikace	2
A-98) lanová dráha včetně ochranného pásma	2
A-99) speciální dráha včetně ochranného pásma	2
žádný	2
A-113) ochranné pásmo hřbitova, krematoria	1
A-118) jiné záměry	1



A-1) zastavěné území	0
A-11) urbanistické hodnoty	0
A-117) zastavitelná plocha	0
A-119) další dostupné informace, např. průměrná cena m2 stavebního pozemku v členění podle katastrálních území, průměrná cena m2 zemědělské půdy v členění podle katastrálních území	0
A-13) historicky významná stavba, soubor	0
A-14) architektonicky cenná stavba, soubor	0
A-15) významná stavební dominanta	0
A-19) místo významné události	0
A-2) plochy výroby	0
A-20) významný vyhlídkový bod	0
A-3) plochy občanského vybavení	0
A-4) plochy k obnově nebo opětovnému využití znehodnoceného území	0
A-84) objekty nebo zařízení zařazené do skupiny A nebo B s umístěnými nebezpečnými látkami <sup>4)</sup>	0

<b>13. Vyberte ze seznamu (vyhláška č. 500/2006 Sb., příloha 1, část A i část B) jevy ÚAP, které jsou předávány z ÚAP obcí či od poskytovatelů celkově V NEJLEPŠÍM STAVU – jak věcně, tak po digitální stránce</b>	<b>Počet výběrů jevu</b>
A-34) NATURA 2000 - evropsky významná lokalita	16
A-35) NATURA 2000 - ptačí oblast	15
A-26) chráněná krajinná oblast včetně zón	11
A-73) nadzemní a podzemní vedení elektrizační soustavy včetně ochranného pásma	11
A-75) vedení plynovodu včetně ochranného a bezpečnostního pásma	11
B-2) podíl obyvatel ve věku 0 - 14 let na celkovém počtu obyvatel	11
B-3) podíl obyvatel ve věku 65 let a více na celkovém počtu obyvatel	11
A-25) národní park včetně zón a ochranného pásma	10
A-27) národní přírodní rezervace včetně ochranného pásma	10
A-28) přírodní rezervace včetně ochranného pásma	10
A-29) národní přírodní památka včetně ochranného pásma	10
A-90) silnice I. třídy včetně ochranného pásma	10
A-30) přírodní park	9
A-31) přírodní památka včetně ochranného pásma	9
A-58) chráněné ložiskové území	9
A-88) dálnice včetně ochranného pásma	9
A-89) rychlostní silnice včetně ochranného pásma	9
B-22) podíl zemědělské půdy z celkové výměry katastru	9
B-27) podíl zastavěných a ostatních ploch z celkové výměry katastru	9
B-5) podíl osob s vysokoškolským vzděláním	9
A-60) ložisko nerostných surovin	8
A-62) sesuvné území a území jiných geologických rizik	8
A-72) elektrická stanice včetně ochranného pásma	8
B-23) podíl orné půdy ze zemědělské půdy	8
B-24) podíl trvalých travních porostů z celkové výměry zemědělské půdy	8
B-4) podíl osob se základním vzděláním	8
B-8) míra nezaměstnanosti	8

A-57) dobývací prostor	7
A-71) výroba elektřiny včetně ochranného pásma	7
A-74) technologický objekt zásobování plynem včetně ochranného a bezpečnostního pásma	7
B-25) podíl speciálních zemědělských kultur z celkové výměry zemědělské půdy	7
B-26) podíly tříd ochrany zastoupené v jednotlivých katastrálních územích	7
B-28) podíl vodních ploch na celkové výměře katastru	7
B-29) podíl lesů na celkové výměře katastru	7
A-41) bonitovaná půdně ekologická jednotka	6
A-50) záplavové území	6
A-51) aktivní zóna záplavového území	6
A-59) chráněné území pro zvláštní zásahy do zemské kůry	6
A-61) poddolované území	6
A-91) silnice II. třídy včetně ochranného pásma	6
B-11) výstavba domů a bytů	6
B-12) podíl neobydlených bytů na celkovém fondu	6
A-32) památný strom včetně ochranného pásma	5
A-33) biosférická rezervace UNESCO, geopark UNESCO	5
A-78) produktovod včetně ochranného pásma	5
A-92) silnice III. třídy včetně ochranného pásma	5
A-94) železniční dráha celostátní včetně ochranného pásma	5
B-13) struktura bytového fondu	5
B-9) vyjíždějící do zaměstnání a škol	5
A-42) hranice biochor	4
A-63) staré důlní dílo	4
B-10) dojíždějící do zaměstnání a škol do obce	4
B-19) podíl obyvatel zásobovaných pitnou vodou z veřejného vodovodu	4
B-20) podíl obyvatel zásobovaných plynem	4
B-30) koeficient ekologické stability KES	4
B-34) hranice klimatických regionů	4
B-7) ekonomická aktivita podle odvětví	4
A-1) zastavěné území	3
A-108) vojenský újezd	3
A-16) území s archeologickými nálezy	3
A-36) lokality výskytu zvláště chráněných druhů rostlin a živočichů s národním významem	3
A-45) chráněná oblast přirozené akumulace vod	3
A-46) zranitelná oblast	3
A-76) technologický objekt zásobování jinými produkty včetně ochranného pásma	3
A-77) ropovod včetně ochranného pásma	3
B-21) podíl obyvatel napojených na veřejnou kanalizaci	3
B-33) hranice bioregionů a biochor	3
B-36) hodnoty imisního znečištění životního prostředí a jejich vývoj	3
žádný	3
A-117) zastavitelná plocha	2
A-19) místo významné události	2
A-21) územní systém ekologické stability	2

A-22) významný krajinný prvek registrovaný, pokud není vyjádřen jinou položkou	2
A-47) vodní útvar povrchových, podzemních vod	2
A-5) památková rezervace včetně ochranného pásma	2
A-52) území určené k rozlivům povodní	2
A-54) objekt/zařízení protipovodňové ochrany	2
A-55) přírodní léčivý zdroj, zdroj přírodní minerální vody včetně ochranných pásem	2
A-56) lázeňské místo, vnitřní a vnější území lázeňského místa	2
A-6) památková zóna včetně ochranného pásma	2
A-67) technologický objekt zásobování vodou včetně ochranného pásma	2
A-68) vodovodní síť včetně ochranného pásma	2
A-79) technologický objekt zásobování teplem včetně ochranného pásma	2
A-80) teplovod včetně ochranného pásma	2
A-81) elektronické komunikační zařízení včetně ochranného pásma	2
A-82) komunikační vedení včetně ochranného pásma	2
A-95) železniční dráha regionální včetně ochranného pásma	2
A-96) koridor vysokorychlostní železniční trati	2
A-98) lanová dráha včetně ochranného pásma	2
B-31) stupeň přirozenosti lesních porostů	2
B-32) hranice přírodních lesních oblastí	2
A-10) památka UNESCO včetně ochranného pásma	1
A-100) tramvajová dráha včetně ochranného pásma	1
A-101) trolejbusová dráha včetně ochranného pásma	1
A-102) letiště včetně ochranných pásem	1
A-104) vodní cesta	1
A-106) cyklostezka, cyklotrasa, hipostezka a turistická stezka	1
A-107) objekt důležitý pro obranu státu včetně ochranného pásma	1
A-109) vymezené zóny havarijního plánování	1
A-11) urbanistické hodnoty	1
A-111) objekt požární ochrany	1
A-113) ochranné pásmo hřbitova, krematoria	1
A-114) jiná ochranná pásma	1
A-115) ostatní veřejná infrastruktura	1
A-118) jiné záměry	1
A-13) historicky významná stavba, soubor	1
A-14) architektonicky cenná stavba, soubor	1
A-15) významná stavební dominanta	1
A-17) oblast krajinného rázu a její charakteristika	1
A-2) plochy výroby	1
A-20) významný vyhlídkový bod	1
A-23) významný krajinný prvek ze zákona, pokud není vyjádřen jinou položkou	1
A-24) přechodně chráněná plocha	1
A-3) plochy občanského vybavení	1
A-37) lesy ochranné	1
A-38) les zvláštního určení	1
A-39) lesy hospodářské	1

A-4) plochy k obnově nebo opětovnému využití znehodnoceného území	1
A-43) investice do půdy za účelem zlepšení půdní úrodnosti	1
A-44) vodní zdroj povrchové, podzemní vody včetně ochranných pásem	1
A-48) vodní nádrž	1
A-49) povodí vodního toku, rozvodnice	1
A-53) území zvláštní povodně pod vodním dílem	1
A-64) staré zátěže území a kontaminované plochy	1
A-65) oblast se zhoršenou kvalitou ovzduší	1
A-69) technologický objekt odvádění a čištění odpadních vod včetně ochranného pásma	1
A-7) krajinná památková zóna	1
A-70) síť kanalizačních stok včetně ochranného pásma	1
A-8) nemovitá kulturní památka, popřípadě soubor, včetně ochranného pásma	1
A-85) skládka včetně ochranného pásma	1
A-9) nemovitá národní kulturní památka, popřípadě soubor, včetně ochranného pásma	1
A-93) místní a účelové komunikace	1
A-99) speciální dráha včetně ochranného pásma	1
B-15) rekreační oblasti s celoročním a sezónním využitím	1
B-16) počet staveb pro rodinovou rekreaci	1
B-17) kapacita a kategorie ubytovacích zařízení	1
A-103) letecká stavba včetně ochranných pásem	0
A-105) hraniční přechod	0
A-110) objekt civilní ochrany	0
A-112) objekt důležitý pro plnění úkolů Policie České republiky	0
A-116) počet dokončených bytů k 31. 12. každého roku	0
A-119) další dostupné informace, např. průměrná cena m <sup>2</sup> stavebního pozemku v členění podle katastrálních území, průměrná cena m <sup>2</sup> zemědělské půdy v členění podle katastrálních území	0
A-12) region lidové architektury	0
A-18) místo krajinného rázu a jeho charakteristika	0
A-40) vzdálenost 50 m od okraje lesa	0
A-66) odval, výsypka, odkaliště, halda	0
A-83) jaderné zařízení	0
A-84) objekty nebo zařízení zařazené do skupiny A nebo B s umístěnými nebezpečnými látkami <sup>4)</sup>	0
A-86) spalovna včetně ochranného pásma	0
A-87) zařízení na odstraňování nebezpečného odpadu včetně ochranného pásma	0
A-97) vlečka včetně ochranného pásma	0
B-1) vývoj počtu obyvatel	0
B-14) místně obvyklé nájemné	0
B-18) lázeňská místa a areály	0
B-35) počet obcí a obyvatel v oblastech se zhoršenou kvalitou ovzduší	0
B-37) další dostupné informace, týkající se například demografie, ekonomických aktivit, bydlení, rekreace, uspokojování sociálních potřeb a životního prostředí	0
B-6) sídelní struktura	0

<b>14. Vyberte ze seznamu (vyhláška č. 500/2006 Sb., příloha 1, část A i část B) jevy ÚAP, které jsou předávány z ÚAP obcí či od poskytovatelů celkově V NEJHORŠÍM STAVU – jak věcně, tak po digitální stránce</b>	<b>Počet výběrů jevu</b>
A-8) nemovitá kulturní památka, popřípadě soubor, včetně ochranného pásma	12
A-37) lesy ochranné	8
A-38) les zvláštního určení	8
A-39) lesy hospodářské	8
A-9) nemovitá národní kulturní památka, popřípadě soubor, včetně ochranného pásma	8
B-14) místně obvyklé nájemné	8
A-11) urbanistické hodnoty	6
A-21) územní systém ekologické stability	6
A-5) památková rezervace včetně ochranného pásma	6
A-6) památková zóna včetně ochranného pásma	6
A-7) krajinná památková zóna	6
A-1) zastavěné území	5
A-111) objekt požární ochrany	5
A-117) zastavitelná plocha	5
A-3) plochy občanského vybavení	5
A-90) silnice I. třídy včetně ochranného pásma	5
B-17) kapacita a kategorie ubytovacích zařízení	5
A-10) památka UNESCO včetně ochranného pásma	4
A-106) cyklostezka, cyklotrasa, hipostezka a turistická stezka	4
A-13) historicky významná stavba, soubor	4
A-14) architektonicky cenná stavba, soubor	4
A-15) významná stavební dominanta	4
A-2) plochy výroby	4
A-20) významný vyhlídkový bod	4
A-44) vodní zdroj povrchové, podzemní vody včetně ochranných pásem	4
A-89) rychlostní silnice včetně ochranného pásma	4
A-93) místní a účelové komunikace	4
B-15) rekreační oblasti s celoročním a sezónním využitím	4
B-16) počet staveb pro rodinnou rekreaci	4
A-102) letiště včetně ochranných pásem	3
A-112) objekt důležitý pro plnění úkolů Policie České republiky	3
A-4) plochy k obnově nebo opětovnému využití znehodnoceného území	3
A-43) investice do půdy za účelem zlepšení půdní úrodnosti	3
A-57) dobývací prostor	3
A-67) technologický objekt zásobování vodou včetně ochranného pásma	3
A-68) vodovodní síť včetně ochranného pásma	3
A-69) technologický objekt odvádění a čištění odpadních vod včetně ochranného pásma	3
A-70) síť kanalizačních stok včetně ochranného pásma	3
A-91) silnice II. třídy včetně ochranného pásma	3
A-94) železniční dráha celostátní včetně ochranného pásma	3
A-95) železniční dráha regionální včetně ochranného pásma	3
B-6) sídelní struktura	3

žádný	3
A-103) letecká stavba včetně ochranných pásem	2
A-105) hraniční přechod	2
A-107) objekt důležitý pro obranu státu včetně ochranného pásma	2
A-110) objekt civilní ochrany	2
A-113) ochranné pásmo hřbitova, krematoria	2
A-12) region lidové architektury	2
A-16) území s archeologickými nálezy	2
A-17) oblast krajinného rázu a její charakteristika	2
A-19) místo významné události	2
A-40) vzdálenost 50 m od okraje lesa	2
A-50) záplavové území	2
A-54) objekt/zařízení protipovodňové ochrany	2
A-64) staré zátěže území a kontaminované plochy	2
A-65) oblast se zhoršenou kvalitou ovzduší	2
A-88) dálnice včetně ochranného pásma	2
A-92) silnice III. třídy včetně ochranného pásma	2
B-10) dojíždějící do zaměstnání a škol do obce	2
A-114) jiná ochranná pásma	1
A-116) počet dokončených bytů k 31. 12. každého roku	1
A-118) jiné záměry	1
A-18) místo krajinného rázu a jeho charakteristika	1
A-41) bonitovaná půdně ekologická jednotka	1
A-46) zranitelná oblast	1
A-51) aktivní zóna záplavového území	1
A-52) území určené k rozlivům povodní	1
A-53) území zvláštní povodně pod vodním dílem	1
A-98) lanová dráha včetně ochranného pásma	1
B-11) výstavba domů a bytů	1
B-18) lázeňská místa a areály	1
B-19) podíl obyvatel zásobovaných pitnou vodou z veřejného vodovodu	1
B-20) podíl obyvatel zásobovaných plynem	1
B-21) podíl obyvatel napojených na veřejnou kanalizaci	1
B-31) stupeň přirozenosti lesních porostů	1
B-32) hranice přírodních lesních oblastí	1
B-35) počet obcí a obyvatel v oblastech se zhoršenou kvalitou ovzduší	1
B-9) vyjíždějící do zaměstnání a škol	1
A-100) tramvajová dráha včetně ochranného pásma	0
A-101) trolejbusová dráha včetně ochranného pásma	0
A-104) vodní cesta	0
A-108) vojenský újezd	0
A-109) vymezené zóny havarijního plánování	0
A-115) ostatní veřejná infrastruktura	0
A-119) další dostupné informace, např. průměrná cena m <sup>2</sup> stavebního pozemku v členění podle katastrálních území, průměrná cena m <sup>2</sup> zemědělské půdy v členění podle katastrálních území	0

A-22) významný krajinný prvek registrovaný, pokud není vyjádřen jinou položkou	0
A-23) významný krajinný prvek ze zákona, pokud není vyjádřen jinou položkou	0
A-24) přechodně chráněná plocha	0
A-25) národní park včetně zón a ochranného pásma	0
A-26) chráněná krajinná oblast včetně zón	0
A-27) národní přírodní rezervace včetně ochranného pásma	0
A-28) přírodní rezervace včetně ochranného pásma	0
A-29) národní přírodní památka včetně ochranného pásma	0
A-30) přírodní park	0
A-31) přírodní památka včetně ochranného pásma	0
A-32) památný strom včetně ochranného pásma	0
A-33) biosférická rezervace UNESCO, geopark UNESCO	0
A-34) NATURA 2000 - evropsky významná lokalita	0
A-35) NATURA 2000 - ptačí oblast	0
A-36) lokality výskytu zvláště chráněných druhů rostlin a živočichů s národním významem	0
A-42) hranice biochor	0
A-45) chráněná oblast přirozené akumulace vod	0
A-47) vodní útvar povrchových, podzemních vod	0
A-48) vodní nádrž	0
A-49) povodí vodního toku, rozvodnice	0
A-55) přírodní léčivý zdroj, zdroj přírodní minerální vody včetně ochranných pásem	0
A-56) lázeňské místo, vnitřní a vnější území lázeňského místa	0
A-58) chráněné ložiskové území	0
A-59) chráněné území pro zvláštní zásahy do zemské kůry	0
A-60) ložisko nerostných surovin	0
A-61) poddolované území	0
A-62) sesuvné území a území jiných geologických rizik	0
A-63) staré důlní dílo	0
A-66) odval, výsypka, odkaliště, halda	0
A-71) výrobní elektřiny včetně ochranného pásma	0
A-72) elektrická stanice včetně ochranného pásma	0
A-73) nadzemní a podzemní vedení elektrizační soustavy včetně ochranného pásma	0
A-74) technologický objekt zásobování plynem včetně ochranného a bezpečnostního pásma	0
A-75) vedení plynovodu včetně ochranného a bezpečnostního pásma	0
A-76) technologický objekt zásobování jinými produkty včetně ochranného pásma	0
A-77) ropovod včetně ochranného pásma	0
A-78) produktovod včetně ochranného pásma	0
A-79) technologický objekt zásobování teplem včetně ochranného pásma	0
A-80) teplovod včetně ochranného pásma	0
A-81) elektronické komunikační zařízení včetně ochranného pásma	0
A-82) komunikační vedení včetně ochranného pásma	0
A-83) jaderné zařízení	0
A-84) objekty nebo zařízení zařazené do skupiny A nebo B s umístěnými nebezpečnými látkami <sup>4</sup> )	0
A-85) skládka včetně ochranného pásma	0
A-86) spalovna včetně ochranného pásma	0

A-87) zařízení na odstraňování nebezpečného odpadu včetně ochranného pásma	0
A-96) koridor vysokorychlostní železniční trati	0
A-97) vlečka včetně ochranného pásma	0
A-99) speciální dráha včetně ochranného pásma	0
B-1) vývoj počtu obyvatel	0
B-12) podíl neobydlených bytů na celkovém fondu	0
B-13) struktura bytového fondu	0
B-2) podíl obyvatel ve věku 0 - 14 let na celkovém počtu obyvatel	0
B-22) podíl zemědělské půdy z celkové výměry katastru	0
B-23) podíl orné půdy ze zemědělské půdy	0
B-24) podíl trvalých travních porostů z celkové výměry zemědělské půdy	0
B-25) podíl speciálních zemědělských kultur z celkové výměry zemědělské půdy	0
B-26) podíly tříd ochrany zastoupené v jednotlivých katastrálních územích	0
B-27) podíl zastavěných a ostatních ploch z celkové výměry katastru	0
B-28) podíl vodních ploch na celkové výměře katastru	0
B-29) podíl lesů na celkové výměře katastru	0
B-3) podíl obyvatel ve věku 65 let a více na celkovém počtu obyvatel	0
B-30) koeficient ekologické stability KES	0
B-33) hranice bioregionů a biochor	0
B-34) hranice klimatických regionů	0
B-36) hodnoty imisního znečištění životního prostředí a jejich vývoj	0
B-37) další dostupné informace, týkající se například demografie, ekonomických aktivit, bydlení, rekreace, uspokojování sociálních potřeb a životního prostředí	0
B-4) podíl osob se základním vzděláním	0
B-5) podíl osob s vysokoškolským vzděláním	0
B-7) ekonomická aktivita podle odvětví	0
B-8) míra nezaměstnanosti	0

<b>15. Vyberte ze seznamu (vyhláška č. 500/2006 Sb., příloha 1, část A i část B) jevy ÚAP, u kterých byste doporučovali JEDNOTNOU METODIKU stanovení jevu</b>	<b>Počet výběrů jevu</b>
A-17) oblast krajinného rázu a její charakteristika	11
A-18) místo krajinného rázu a jeho charakteristika	10
A-11) urbanistické hodnoty	8
B-6) sídelní struktura	7
A-12) region lidové architektury	6
A-4) plochy k obnově nebo opětovnému využití znehodnoceného území	6
B-15) rekreační oblasti s celoročním a sezónním využitím	6
A-13) historicky významná stavba, soubor	5
A-14) architektonicky cenná stavba, soubor	5
A-19) místo významné události	5
A-21) územní systém ekologické stability	5
žádný	5
A-15) významná stavební dominanta	4
A-2) plochy výroby	4



A-20) významný vyhlídkový bod	4
A-3) plochy občanského vybavení	4
A-73) nadzemní a podzemní vedení elektrizační soustavy včetně ochranného pásma	4
A-75) vedení plynovodu včetně ochranného a bezpečnostního pásma	4
A-81) elektronické komunikační zařízení včetně ochranného pásma	4
A-82) komunikační vedení včetně ochranného pásma	4
B-14) místně obvyklé nájemné	4
B-17) kapacita a kategorie ubytovacích zařízení	4
A-1) zastavěné území	3
A-117) zastavitelná plocha	3
A-16) území s archeologickými nálezy	3
A-65) oblast se zhoršenou kvalitou ovzduší	3
A-68) vodovodní síť včetně ochranného pásma	3
A-69) technologický objekt odvádění a čištění odpadních vod včetně ochranného pásma	3
A-70) síť kanalizačních stok včetně ochranného pásma	3
A-71) výrobní elektřiny včetně ochranného pásma	3
A-72) elektrická stanice včetně ochranného pásma	3
A-74) technologický objekt zásobování plynem včetně ochranného a bezpečnostního pásma	3
A-77) ropovod včetně ochranného pásma	3
A-78) produktovod včetně ochranného pásma	3
A-79) technologický objekt zásobování teplem včetně ochranného pásma	3
A-80) teplovod včetně ochranného pásma	3
A-88) dálnice včetně ochranného pásma	3
A-89) rychlostní silnice včetně ochranného pásma	3
A-90) silnice I. třídy včetně ochranného pásma	3
A-91) silnice II. třídy včetně ochranného pásma	3
A-102) letiště včetně ochranných pásem	2
A-105) hraniční přechod	2
A-106) cyklostezka, cyklotrasa, hipostezka a turistická stezka	2
A-110) objekt civilní ochrany	2
A-111) objekt požární ochrany	2
A-112) objekt důležitý pro plnění úkolů Policie České republiky	2
A-115) ostatní veřejná infrastruktura	2
A-41) bonitovaná půdně ekologická jednotka	2
A-43) investice do půdy za účelem zlepšení půdní úrodnosti	2
A-46) zranitelná oblast	2
A-56) lázeňské místo, vnitřní a vnější území lázeňského místa	2
A-60) ložisko nerostných surovin	2
A-62) sesuvné území a území jiných geologických rizik	2
A-63) staré důlní dílo	2
A-64) staré zátěže území a kontaminované plochy	2
A-66) odval, výsypka, odkaliště, halda	2
A-67) technologický objekt zásobování vodou včetně ochranného pásma	2
A-76) technologický objekt zásobování jinými produkty včetně ochranného pásma	2
A-83) jaderné zařízení	2

A-85) skládka včetně ochranného pásma	2
A-92) silnice III. třídy včetně ochranného pásma	2
A-93) místní a účelové komunikace	2
B-13) struktura bytového fondu	2
B-16) počet staveb pro rodinnou rekreaci	2
B-30) koeficient ekologické stability KES	2
B-8) míra nezaměstnanosti	2
A-10) památka UNESCO včetně ochranného pásma	1
A-100) tramvajová dráha včetně ochranného pásma	1
A-101) trolejbusová dráha včetně ochranného pásma	1
A-103) letecká stavba včetně ochranných pásem	1
A-104) vodní cesta	1
A-107) objekt důležitý pro obranu státu včetně ochranného pásma	1
A-108) vojenský újezd	1
A-109) vymezené zóny havarijního plánování	1
A-113) ochranné pásmo hřbitova, krematoria	1
A-114) jiná ochranná pásma	1
A-116) počet dokončených bytů k 31. 12. každého roku	1
A-118) jiné záměry	1
A-22) významný krajinný prvek registrovaný, pokud není vyjádřen jinou položkou	1
A-23) významný krajinný prvek ze zákona, pokud není vyjádřen jinou položkou	1
A-24) přechodně chráněná plocha	1
A-25) národní park včetně zón a ochranného pásma	1
A-26) chráněná krajinná oblast včetně zón	1
A-27) národní přírodní rezervace včetně ochranného pásma	1
A-28) přírodní rezervace včetně ochranného pásma	1
A-29) národní přírodní památka včetně ochranného pásma	1
A-30) přírodní park	1
A-31) přírodní památka včetně ochranného pásma	1
A-32) památný strom včetně ochranného pásma	1
A-33) biosférická rezervace UNESCO, geopark UNESCO	1
A-34) NATURA 2000 - evropsky významná lokalita	1
A-35) NATURA 2000 - ptačí oblast	1
A-36) lokality výskytu zvláště chráněných druhů rostlin a živočichů s národním významem	1
A-37) lesy ochranné	1
A-38) les zvláštního určení	1
A-39) lesy hospodářské	1
A-40) vzdálenost 50 m od okraje lesa	1
A-42) hranice biochor	1
A-44) vodní zdroj povrchové, podzemní vody včetně ochranných pásem	1
A-45) chráněná oblast přirozené akumulace vod	1
A-47) vodní útvar povrchových, podzemních vod	1
A-48) vodní nádrž	1
A-49) povodí vodního toku, rozvodnice	1
A-5) památková rezervace včetně ochranného pásma	1

A-50) záplavové území	1
A-51) aktivní zóna záplavového území	1
A-52) území určené k rozlivům povodní	1
A-53) území zvláštní povodně pod vodním dílem	1
A-54) objekt/zařízení protipovodňové ochrany	1
A-55) přírodní léčivý zdroj, zdroj přírodní minerální vody včetně ochranných pásem	1
A-57) dobývací prostor	1
A-58) chráněné ložiskové území	1
A-59) chráněné území pro zvláštní zásahy do zemské kůry	1
A-6) památková zóna včetně ochranného pásma	1
A-61) poddolované území	1
A-7) krajinná památková zóna	1
A-8) nemovitá kulturní památka, popřípadě soubor, včetně ochranného pásma	1
A-86) spalovna včetně ochranného pásma	1
A-87) zařízení na odstraňování nebezpečného odpadu včetně ochranného pásma	1
A-9) nemovitá národní kulturní památka, popřípadě soubor, včetně ochranného pásma	1
A-94) železniční dráha celostátní včetně ochranného pásma	1
A-95) železniční dráha regionální včetně ochranného pásma	1
A-96) koridor vysokorychlostní železniční trati	1
A-97) vlečka včetně ochranného pásma	1
A-98) lanová dráha včetně ochranného pásma	1
A-99) speciální dráha včetně ochranného pásma	1
B-10) dojíždějící do zaměstnání a škol do obce	1
B-11) výstavba domů a bytů	1
B-12) podíl neobydlených bytů na celkovém fondu	1
B-18) lázeňská místa a areály	1
B-19) podíl obyvatel zásobovaných pitnou vodou z veřejného vodovodu	1
B-2) podíl obyvatel ve věku 0 - 14 let na celkovém počtu obyvatel	1
B-20) podíl obyvatel zásobovaných plynem	1
B-21) podíl obyvatel napojených na veřejnou kanalizaci	1
B-22) podíl zemědělské půdy z celkové výměry katastru	1
B-23) podíl orné půdy ze zemědělské půdy	1
B-24) podíl trvalých travních porostů z celkové výměry zemědělské půdy	1
B-25) podíl speciálních zemědělských kultur z celkové výměry zemědělské půdy	1
B-26) podíly tříd ochrany zastoupené v jednotlivých katastrálních územích	1
B-27) podíl zastavěných a ostatních ploch z celkové výměry katastru	1
B-28) podíl vodních ploch na celkové výměře katastru	1
B-29) podíl lesů na celkové výměře katastru	1
B-3) podíl obyvatel ve věku 65 let a více na celkovém počtu obyvatel	1
B-31) stupeň přirozenosti lesních porostů	1
B-32) hranice přírodních lesních oblastí	1
B-33) hranice bioregionů a biochor	1
B-34) hranice klimatických regionů	1
B-35) počet obcí a obyvatel v oblastech se zhoršenou kvalitou ovzduší	1
B-36) hodnoty imisního znečištění životního prostředí a jejich vývoj	1

B-37) další dostupné informace, týkající se například demografie, ekonomických aktivit, bydlení, rekreace, uspokojování sociálních potřeb a životního prostředí	1
B-4) podíl osob se základním vzděláním	1
B-5) podíl osob s vysokoškolským vzděláním	1
B-7) ekonomická aktivita podle odvětví	1
B-9) vyjíždějící do zaměstnání a škol	1
A-119) další dostupné informace, např. průměrná cena m2 stavebního pozemku v členění podle katastrálních území, průměrná cena m2 zemědělské půdy v členění podle katastrálních území	0
A-84) objekty nebo zařízení zařazené do skupiny A nebo B s umístěnými nebezpečnými látkami <sup>4)</sup>	0
B-1) vývoj počtu obyvatel	0
Žádný (tj. všechny jsme schopni od poskytovatelů získat)	0

<b>16. Vyberte ze seznamu (vyhláška č. 500/2006 Sb., příloha 1, část A i část B) jevy ÚAP, které NEJSTE SCHOPNI ZÍSKAT OD POSKYTOVATELŮ, ačkoliv jde o jevy, které by měly mít poskytovatele</b>	<b>Počet výběrů jevu</b>
B-14) místně obvyklé nájemné	10
B-16) počet staveb pro rodinou rekreaci	7
A-18) místo krajinného rázu a jeho charakteristika	6
B-17) kapacita a kategorie ubytovacích zařízení	6
A-17) oblast krajinného rázu a její charakteristika	5
A-102) letiště včetně ochranných pásem	4
A-106) cyklostezka, cyklotrasa, hipostezka a turistická stezka	4
A-44) vodní zdroj povrchové, podzemní vody včetně ochranných pásem	3
A-68) vodovodní síť včetně ochranného pásma	3
A-70) síť kanalizačních stok včetně ochranného pásma	3
A-8) nemovitá kulturní památka, popřípadě soubor, včetně ochranného pásma	3
B-15) rekreační oblasti s celoročním a sezónním využitím	3
A-11) urbanistické hodnoty	2
A-111) objekt požární ochrany	2
A-112) objekt důležitý pro plnění úkolů Policie České republiky	2
A-12) region lidové architektury	2
A-13) historicky významná stavba, soubor	2
A-2) plochy výroby	2
A-3) plochy občanského vybavení	2
A-37) lesy ochranné	2
A-38) les zvláštního určení	2
A-39) lesy hospodářské	2
A-4) plochy k obnově nebo opětovnému využití znehodnoceného území	2
A-48) vodní nádrž	2
A-49) povodí vodního toku, rozvodnice	2
A-56) lázeňské místo, vnitřní a vnější území lázeňského místa	2
A-86) spalovna včetně ochranného pásma	2
A-87) zařízení na odstraňování nebezpečného odpadu včetně ochranného pásma	2
A-94) železniční dráha celostátní včetně ochranného pásma	2

A-95) železniční dráha regionální včetně ochranného pásma	2
A-98) lanová dráha včetně ochranného pásma	2
B-13) struktura bytového fondu	2
žádný	2
A-1) zastavěné území	1
A-10) památka UNESCO včetně ochranného pásma	1
A-101) trolejbusová dráha včetně ochranného pásma	1
A-105) hraniční přechod	1
A-116) počet dokončených bytů k 31. 12. každého roku	1
A-14) architektonicky cenná stavba, soubor	1
A-15) významná stavební dominanta	1
A-19) místo významné události	1
A-20) významný vyhlídkový bod	1
A-21) územní systém ekologické stability	1
A-43) investice do půdy za účelem zlepšení půdní úrodnosti	1
A-45) chráněná oblast přirozené akumulace vod	1
A-46) zranitelná oblast	1
A-47) vodní útvar povrchových, podzemních vod	1
A-5) památková rezervace včetně ochranného pásma	1
A-52) území určené k rozlivům povodní	1
A-54) objekt/zařízení protipovodňové ochrany	1
A-55) přírodní léčivý zdroj, zdroj přírodní minerální vody včetně ochranných pásem	1
A-6) památková zóna včetně ochranného pásma	1
A-64) staré zátěže území a kontaminované plochy	1
A-66) odval, výsypka, odkaliště, halda	1
A-67) technologický objekt zásobování vodou včetně ochranného pásma	1
A-69) technologický objekt odvádění a čištění odpadních vod včetně ochranného pásma	1
A-7) krajinná památková zóna	1
A-85) skládka včetně ochranného pásma	1
A-9) nemovitá národní kulturní památka, popřípadě soubor, včetně ochranného pásma	1
A-90) silnice I. třídy včetně ochranného pásma	1
A-91) silnice II. třídy včetně ochranného pásma	1
A-92) silnice III. třídy včetně ochranného pásma	1
A-93) místní a účelové komunikace	1
A-96) koridor vysokorychlostní železniční trati	1
A-99) speciální dráha včetně ochranného pásma	1
B-18) lázeňská místa a areály	1
B-35) počet obcí a obyvatel v oblastech se zhoršenou kvalitou ovzduší	1
B-37) další dostupné informace, týkající se například demografie, ekonomických aktivit, bydlení, rekreace, uspokojování sociálních potřeb a životního prostředí	1
A-100) tramvajová dráha včetně ochranného pásma	0
A-103) letecká stavba včetně ochranných pásem	0
A-104) vodní cesta	0
A-107) objekt důležitý pro obranu státu včetně ochranného pásma	0
A-108) vojenský újezd	0

A-109) vymezené zóny havarijního plánování	0
A-110) objekt civilní ochrany	0
A-113) ochranné pásmo hřbitova, krematoria	0
A-114) jiná ochranná pásma	0
A-115) ostatní veřejná infrastruktura	0
A-117) zastavitelná plocha	0
A-118) jiné záměry	0
A-119) další dostupné informace, např. průměrná cena m2 stavebního pozemku v členění podle katastrálních území, průměrná cena m2 zemědělské půdy v členění podle katastrálních území	0
A-16) území s archeologickými nálezy	0
A-22) významný krajinný prvek registrovaný, pokud není vyjádřen jinou položkou	0
A-23) významný krajinný prvek ze zákona, pokud není vyjádřen jinou položkou	0
A-24) přechodně chráněná plocha	0
A-25) národní park včetně zón a ochranného pásma	0
A-26) chráněná krajinná oblast včetně zón	0
A-27) národní přírodní rezervace včetně ochranného pásma	0
A-28) přírodní rezervace včetně ochranného pásma	0
A-29) národní přírodní památka včetně ochranného pásma	0
A-30) přírodní park	0
A-31) přírodní památka včetně ochranného pásma	0
A-32) památný strom včetně ochranného pásma	0
A-33) biosférická rezervace UNESCO, geopark UNESCO	0
A-34) NATURA 2000 - evropsky významná lokalita	0
A-35) NATURA 2000 - ptačí oblast	0
A-36) lokality výskytu zvláště chráněných druhů rostlin a živočichů s národním významem	0
A-40) vzdálenost 50 m od okraje lesa	0
A-41) bonitovaná půdně ekologická jednotka	0
A-42) hranice biochor	0
A-50) záplavové území	0
A-51) aktivní zóna záplavového území	0
A-53) území zvláštní povodně pod vodním dílem	0
A-57) dobývací prostor	0
A-58) chráněné ložiskové území	0
A-59) chráněné území pro zvláštní zásahy do zemské kůry	0
A-60) ložisko nerostných surovin	0
A-61) poddolované území	0
A-62) sesuvné území a území jiných geologických rizik	0
A-63) staré důlní dílo	0
A-65) oblast se zhoršenou kvalitou ovzduší	0
A-71) výrobní elektřiny včetně ochranného pásma	0
A-72) elektrická stanice včetně ochranného pásma	0
A-73) nadzemní a podzemní vedení elektrizační soustavy včetně ochranného pásma	0
A-74) technologický objekt zásobování plynem včetně ochranného a bezpečnostního pásma	0
A-75) vedení plynovodu včetně ochranného a bezpečnostního pásma	0
A-76) technologický objekt zásobování jinými produkty včetně ochranného pásma	0

A-77) ropovod včetně ochranného pásma	0
A-78) produktovod včetně ochranného pásma	0
A-79) technologický objekt zásobování teplem včetně ochranného pásma	0
A-80) teplovod včetně ochranného pásma	0
A-81) elektronické komunikační zařízení včetně ochranného pásma	0
A-82) komunikační vedení včetně ochranného pásma	0
A-83) jaderné zařízení	0
A-84) objekty nebo zařízení zařazené do skupiny A nebo B s umístěnými nebezpečnými látkami <sup>4)</sup>	0
A-88) dálnice včetně ochranného pásma	0
A-89) rychlostní silnice včetně ochranného pásma	0
A-97) vlečka včetně ochranného pásma	0
B-1) vývoj počtu obyvatel	0
B-10) dojíždějící do zaměstnání a škol do obce	0
B-11) výstavba domů a bytů	0
B-12) podíl neobydlených bytů na celkovém fondu	0
B-19) podíl obyvatel zásobovaných pitnou vodou z veřejného vodovodu	0
B-2) podíl obyvatel ve věku 0 - 14 let na celkovém počtu obyvatel	0
B-20) podíl obyvatel zásobovaných plynem	0
B-21) podíl obyvatel napojených na veřejnou kanalizaci	0
B-22) podíl zemědělské půdy z celkové výměry katastru	0
B-23) podíl orné půdy ze zemědělské půdy	0
B-24) podíl trvalých travních porostů z celkové výměry zemědělské půdy	0
B-25) podíl speciálních zemědělských kultur z celkové výměry zemědělské půdy	0
B-26) podíly tříd ochrany zastoupené v jednotlivých katastrálních územích	0
B-27) podíl zastavěných a ostatních ploch z celkové výměry katastru	0
B-28) podíl vodních ploch na celkové výměře katastru	0
B-29) podíl lesů na celkové výměře katastru	0
B-3) podíl obyvatel ve věku 65 let a více na celkovém počtu obyvatel	0
B-30) koeficient ekologické stability KES	0
B-31) stupeň přirozenosti lesních porostů	0
B-32) hranice přírodních lesních oblastí	0
B-33) hranice bioregionů a biochor	0
B-34) hranice klimatických regionů	0
B-36) hodnoty imisního znečištění životního prostředí a jejich vývoj	0
B-4) podíl osob se základním vzděláním	0
B-5) podíl osob s vysokoškolským vzděláním	0
B-6) sídelní struktura	0
B-7) ekonomická aktivita podle odvětví	0
B-8) míra nezaměstnanosti	0
B-9) vyjíždějící do zaměstnání a škol	0

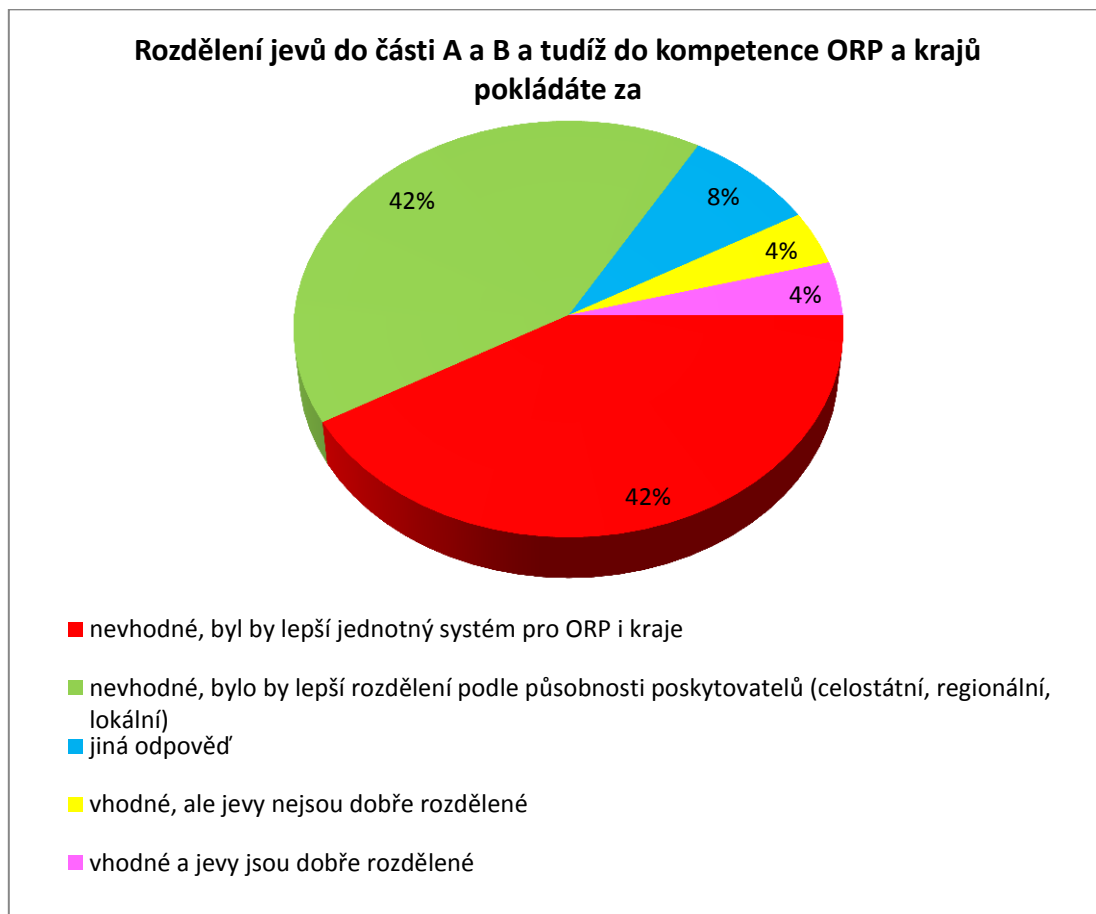
<b>17. Uveďte jevy (maximálně 10 jevů), které pokládáte za potřebné doplnit do seznamu sledovaných jevů, které dosud nejsou součástí vyhlášky, příloha 1, část A) i část B) a o kterých se domníváte, že je veřejná správa MÁ k dispozici</b>	<b>Počet odpovědí</b>	<b>%</b>
daňová výtěžnost obcí na obyvatele (MF)	7	9,46%
zdravotnická zařízení	5	6,76%
školská zařízení	4	5,41%
zařízení sociální péče	4	5,41%
poskytnuté sociální dávky	3	4,05%
větrná eroze (VÚMOP)	3	4,05%
vodní eroze (VÚMOP)	3	4,05%
zařízení kultury	3	4,05%
dálkové migrační koridory (AOPK)	2	2,70%
index radonového rizika (radonové mapy)	2	2,70%
kriminalita	2	2,70%
migračně významná území	2	2,70%
pozorovací zařízení ČHMÚ včetně OP	2	2,70%
průměrná mzda (ČSÚ)	2	2,70%
zdroje znečištění ovzduší (REZZO)	2	2,70%
asanace	1	1,35%
B22 - B25, B28 dle LPISu	1	1,35%
dojezd záchranné služby a hasičů	1	1,35%
ekonomické subjekty v obci	1	1,35%
HDP (ČSÚ)	1	1,35%
jakost vody	1	1,35%
komplexní pozemkové úpravy	1	1,35%
maloobchodní síť	1	1,35%
mezinárodně chráněné mokřady	1	1,35%
nejvýznamnější zaměstnavatelé v území	1	1,35%
občanská vybavenost pro posouzení sídelní struktury a významnosti obcí	1	1,35%
ostatní vzdělanostní kategorie	1	1,35%
plochy rekultivací	1	1,35%
podíl daleko vyjíždějících do zaměstnání	1	1,35%
podíl rodáků v obyvatelstvu	1	1,35%
pracovní význam obce - podíl počtu obsazených pracovních míst v obci na celkovém počtu ekonomicky aktivních obyvatel	1	1,35%
překročení limitů hluku silniční dopravou	1	1,35%
příjem obcí ze státního rozpočtu	1	1,35%
sčítání dopravy	1	1,35%
seismické oblasti	1	1,35%
stabilita pobytu obyvatel (SLDB)	1	1,35%
stavební uzávěra	1	1,35%
úřady	1	1,35%
územní průmět výstupů z oblasti plánování vod	1	1,35%
územní rozhodnutí	1	1,35%



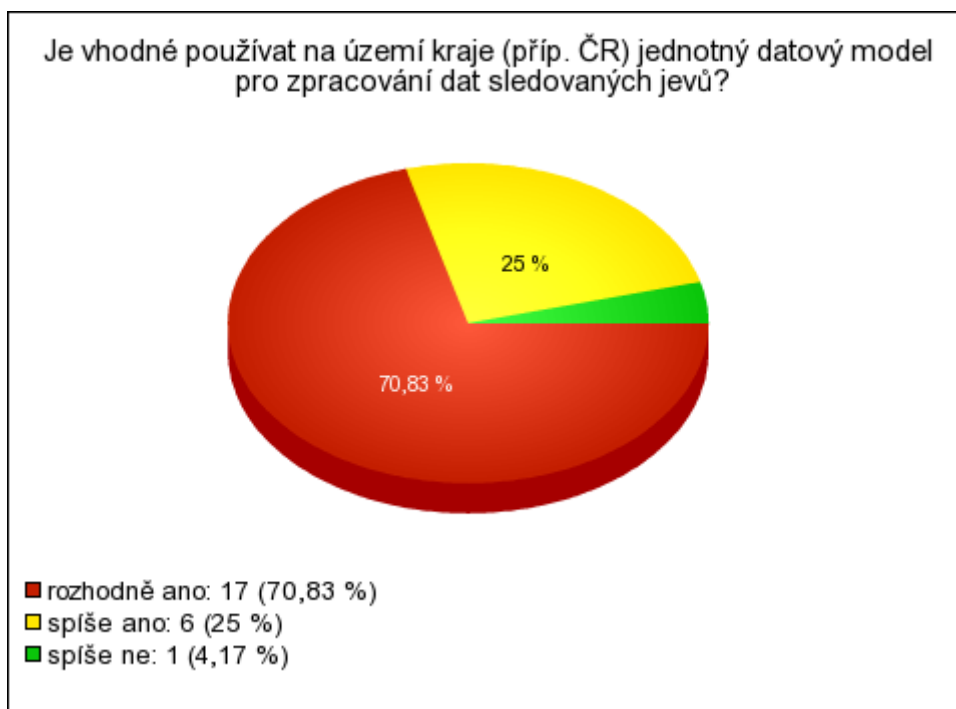
územní souhlas	1	1,35%
zadlužení obcí	1	1,35%
závazné linie těžby	1	1,35%
<b>Celkový součet</b>	<b>74</b>	<b>100 %</b>

<b>18. Uveďte jevy (maximálně 10 jevů), které pokládáte za potřebné doplnit do seznamu sledovaných jevů, které dosud nejsou součástí vyhlášky, příloha 1, část A) i část B) a o kterých se domníváte, že je veřejná správa NEMÁ k dispozici</b>	<b>Počet odpovědí</b>	<b>%</b>
obchodní zařízení (supermarkety, hypermarkety ....)	2	8,70%
autobusová nádraží	1	4,35%
databáze zdravotnických zařízení, včetně jednotlivých lékařů	1	4,35%
dopravní terminály	1	4,35%
dopravní zátěž v mezidobí sčítání	1	4,35%
dopravní závady	1	4,35%
ekonomická základna	1	4,35%
hluk	1	4,35%
kancelářské prostory	1	4,35%
občanská vybavenost obce	1	4,35%
plocha a zařízení dopravy v klidu	1	4,35%
plochy bydlení	1	4,35%
plochy zeleně	1	4,35%
polohový potenciál	1	4,35%
pracovní příležitosti	1	4,35%
rekreační zařízení včetně kapacit	1	4,35%
širší vztahy	1	4,35%
údaje o rekreaci	1	4,35%
volné byty	1	4,35%
zaměstnanost	1	4,35%
zastavěné území	1	4,35%
železniční nádraží a zastávky	1	4,35%
<b>Celkový součet</b>	<b>23</b>	<b>100,00%</b>

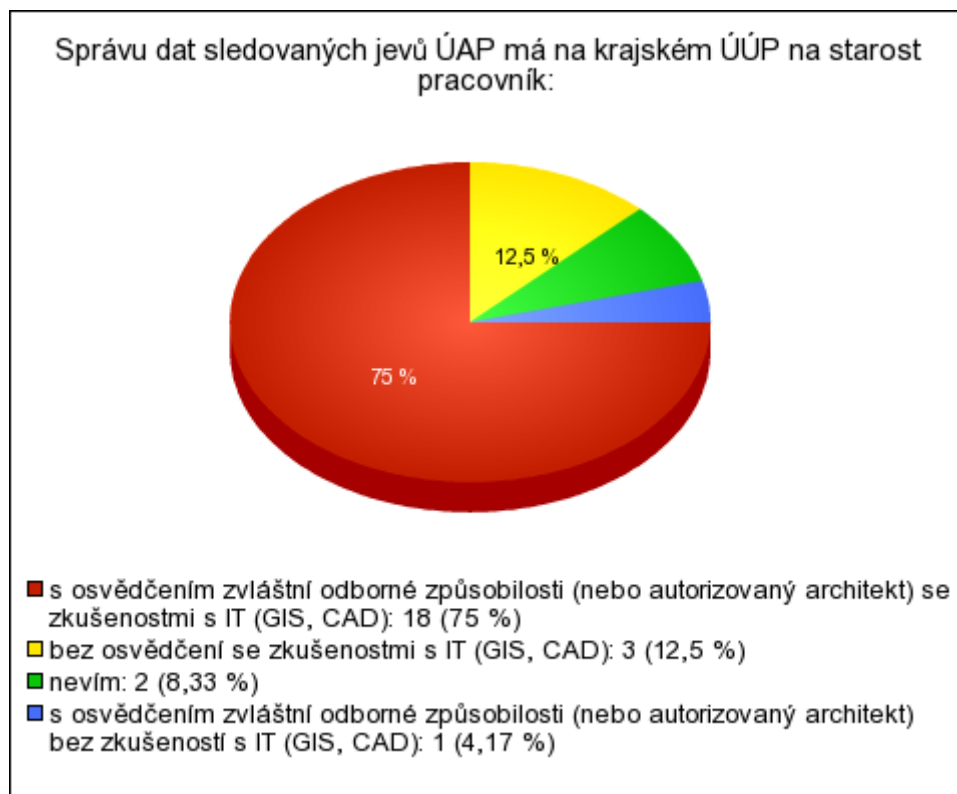
19. Rozdělení jevů do části A a B a tudíž do kompetence ORP a krajů pokládáte za	Počet odpovědí	%
nevhodné, byl by lepší jednotný systém pro ORP i kraje	10	41,7%
nevhodné, bylo by lepší rozdělení podle působnosti poskytovatelů (celostátní, regionální, lokální)	10	41,7%
jiná odpověď	2	8,3%
vhodné, ale jevy nejsou dobře rozdělené	1	4,2%
vhodné a jevy jsou dobře rozdělené	1	4,2%
<b>Celkový součet</b>	<b>24</b>	<b>100,0%</b>



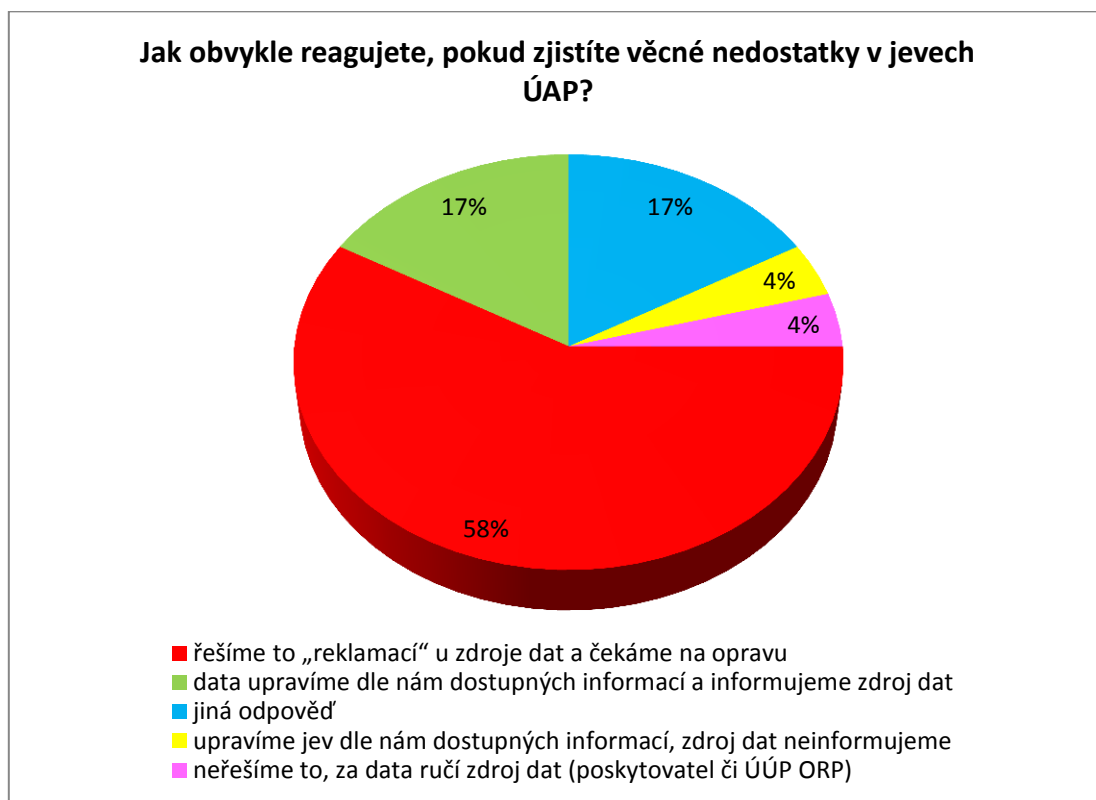
20. Je vhodné používat na území kraje (příp. ČR) jednotný datový model pro zpracování dat sledovaných jevů?	Počet odpovědí	%
rozhodně ano	17	70,8%
spíše ano	6	25,0%
spíše ne	1	4,2%
<b>Celkový součet</b>	<b>24</b>	<b>100,0%</b>



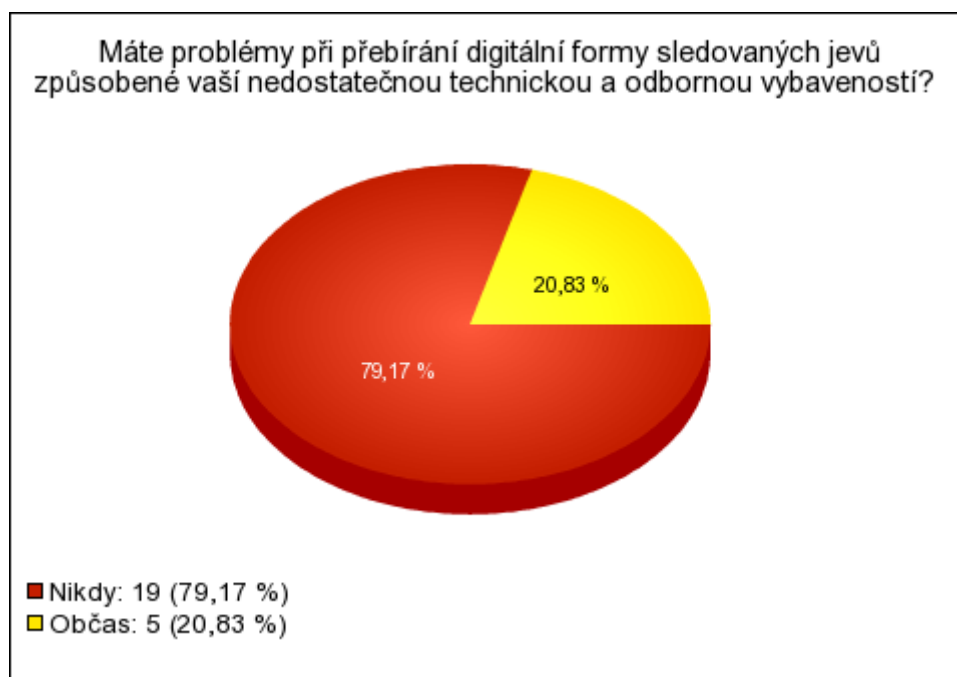
21. Správu dat sledovaných jevů ÚAP má na krajském ÚÚP na starost pracovník	Počet odpovědí	%
s osvědčením zvláštní odborné způsobilosti (nebo autorizovaný architekt) se zkušenostmi s IT (GIS, CAD)	18	75,0%
bez osvědčení se zkušenostmi s IT (GIS, CAD)	3	12,5%
nevím	2	8,3%
s osvědčením zvláštní odborné způsobilosti (nebo autorizovaný architekt) bez zkušeností s IT (GIS, CAD)	1	4,2%
<b>Celkový součet</b>	<b>24</b>	<b>100,0%</b>



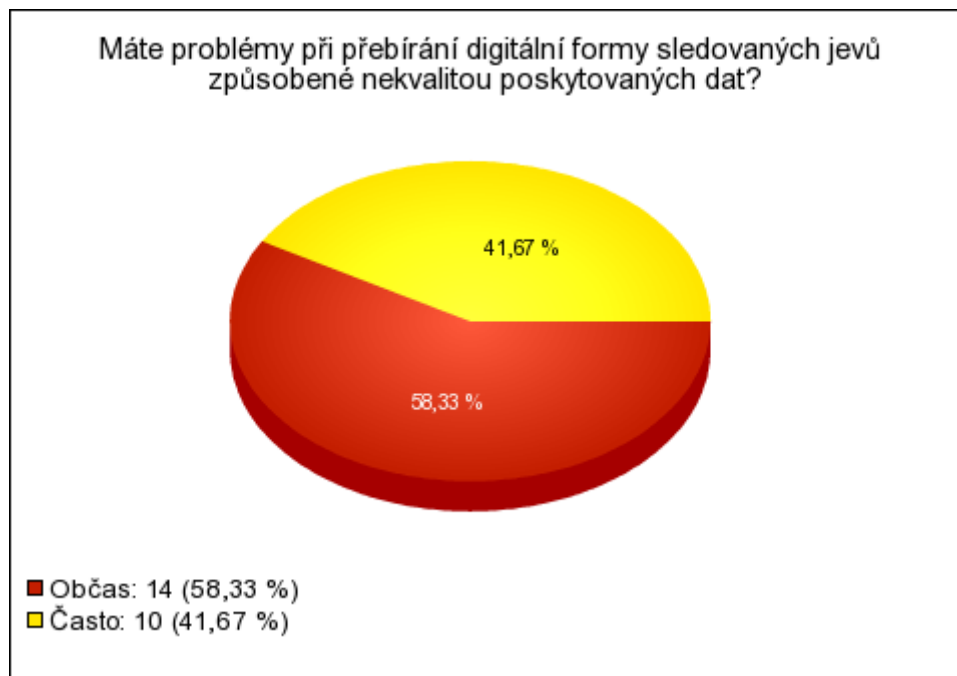
22. Jak obvykle reagujete, pokud zjistíte věcné nedostatky v jevech ÚAP?	Počet odpovědí	%
řešíme to „reklamací“ u zdroje dat a čekáme na opravu	14	58,3%
data upravíme dle nám dostupných informací a informujeme zdroj dat	4	16,7%
jiná odpověď	4	16,7%
upravíme jev dle nám dostupných informací, zdroj dat neinformujeme	1	4,2%
neřešíme to, za data ručí zdroj dat (poskytovatel či ÚÚP ORP)	1	4,2%
<b>Celkový součet</b>	<b>24</b>	<b>100,0%</b>



23. Máte problémy při přebírání digitální formy sledovaných jevů způsobené vaší nedostatečnou technickou a odbornou vybaveností?	Počet odpovědí	%
Nikdy	19	79,2%
Občas	5	20,8%
<b>Celkový součet</b>	<b>24</b>	<b>100,0%</b>



24. Máte problémy při přebírání digitální formy sledovaných jevů způsobené nekvalitou poskytovaných dat?	Počet odpovědí	%
Občas	14	58,3%
Často	10	41,7%
<b>Celkový součet</b>	<b>24</b>	<b>100,0%</b>



25. Ohodnoťte 1 – 5 body (5 je nejlepší hodnocení) tyto dílčí činnosti poskytovatelů sledovaných jevů při aktualizaci ÚAP	Průměrné ohodnocení
termíny dodání	3,208
věcná a úplná správnost	3,000
digitální kvalita dat (duplicity, nečistoty,...)	2,833
vhodný datový formát	2,958
přehledné uspořádání a popis dat	2,458
řádné poskytování pasportů	2,609

26. Ohodnoťte 1 – 5 body (5 je nejlepší hodnocení) činnost těchto skupin poskytovatelů sledovaných jevů při aktualizaci ÚAP	Průměrné ohodnocení
Státní orgány a instituce veřejné správy	3,182
Ostatní orgány a instituce veřejné správy	2,818
Nadregionální poskytovatelé DI/TI	3,727
Ostatní poskytovatelé DI/TI	2,636

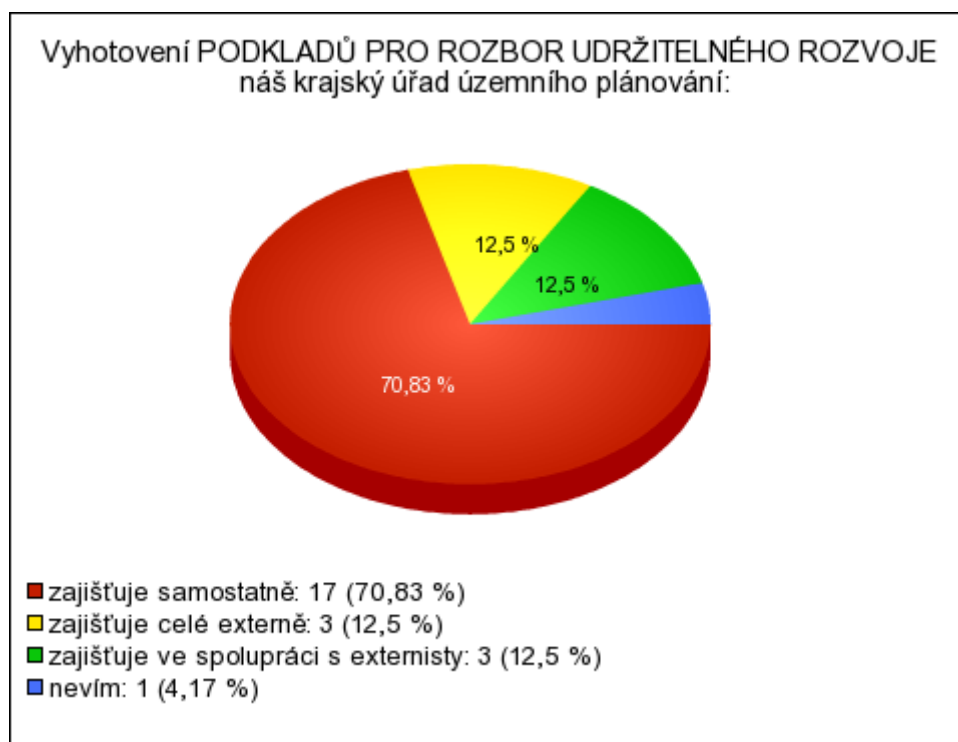
<b>27. Uveďte poskytovatele (maximálně 10), se kterými MÁTE dobré zkušenosti:</b>	<b>Počet odpovědí</b>	<b>%</b>
AOPK ČR	14	16,67%
ČEZ Distribuce	10	11,90%
Česká geologická služba	6	7,14%
ČSÚ	6	7,14%
SMP Net	5	5,95%
ČÚZK	4	4,76%
ŘSD	4	4,76%
VÚMOP	4	4,76%
ČEPS	3	3,57%
NET4GAS	3	3,57%
Povodí Odry	3	3,57%
ČHMÚ	2	2,38%
RWE	2	2,38%
ČEPRO	1	1,19%
ČEZ	1	1,19%
geoportál Geostore	1	1,19%
geoportál MAWIS	1	1,19%
CHKO Beskydy	1	1,19%
CHKO Poodří	1	1,19%
JMP Net	1	1,19%
KÚ OŽP	1	1,19%
OKD	1	1,19%
ORP Hlinsko	1	1,19%
ORP Litomyšl	1	1,19%
ORP Svitavy	1	1,19%
ORP Vysoké Mýto	1	1,19%
Povodí Odry a.s.	1	1,19%
Povodí Ohře	1	1,19%
SmVaK	1	1,19%
Telefónica O2	1	1,19%
VČP Net	1	1,19%
<b>Celkový součet</b>	<b>84</b>	<b>100,00%</b>



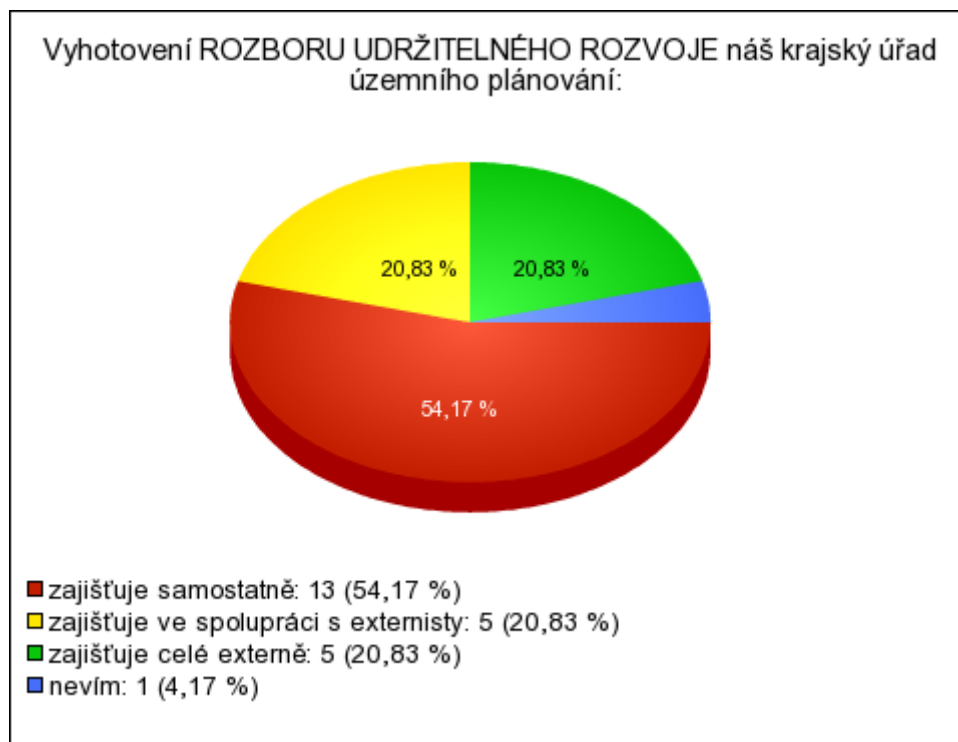
<b>28. Uveďte poskytovatele (maximálně 10), se kterými NEMÁTE dobré zkušenosti:</b>	<b>Počet odpovědí</b>	<b>%</b>
NPÚ	15	25,86%
ÚHÚL	7	12,07%
VÚV TGM	5	8,62%
obce	3	5,17%
Obvodní báňský úřad	3	5,17%
ŘSD	3	5,17%
VUSS	3	5,17%
aerokluby	2	3,45%
ČGS - Geofond	2	3,45%
Klub českých turistů	2	3,45%
Ministerstvo dopravy	2	3,45%
SŽDC	2	3,45%
AOPK	1	1,72%
ČD – Telematika	1	1,72%
data kraje	1	1,72%
Ministerstvo vnitra	1	1,72%
Ministerstvo zdravotnictví	1	1,72%
Povodí Labe	1	1,72%
Povodí Vltavy	1	1,72%
Severočeská vodárenská společnost	1	1,72%
VaK	1	1,72%
<b>Součet celkem</b>	<b>58</b>	<b>100,00%</b>

<b>29. Ohodnoťte 1-5 body (5 je nejlepší hodnocení) význam těchto částí ÚAP kraje pro činnost krajského úřadu územního plánování:</b>	<b>Průměrné ohodnocení</b>
data obsahující sledované jevy	4,48
podklady pro rozbor	3,74
zjištění a vyhodnocení udržitelného rozvoje území	3,22
určení problémů k řešení v ÚPD	4,13

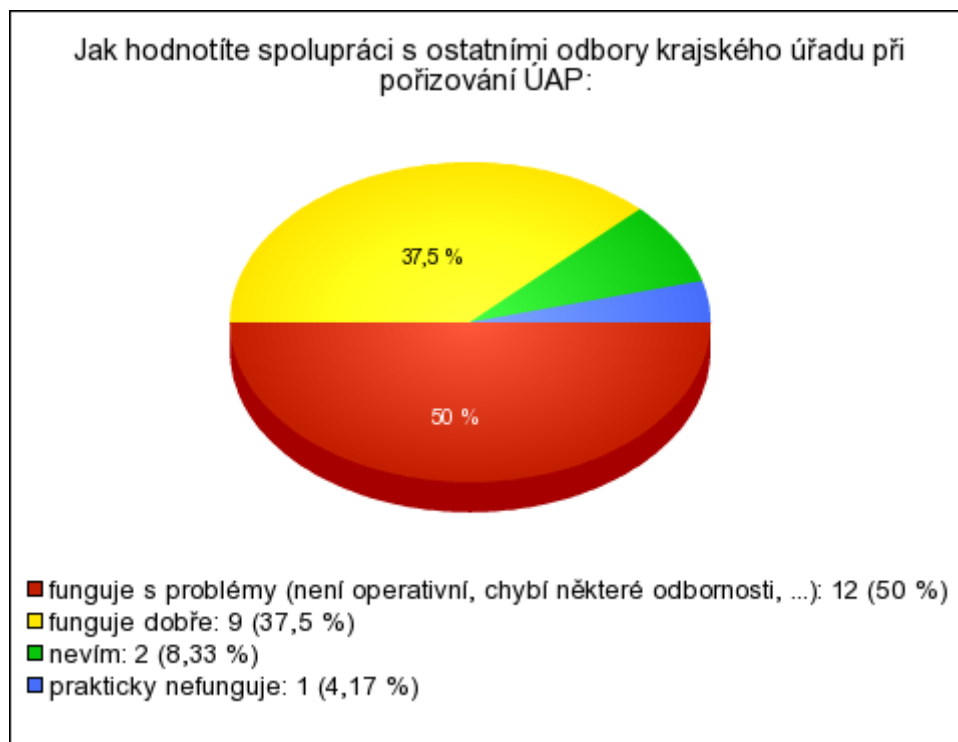
<b>30. Vyhotovení PODKLADŮ PRO ROZBOR UDRŽITELNÉHO ROZVOJE náš krajský úřad územního plánování:</b>	<b>Počet odpovědí</b>	<b>%</b>
zajišťuje samostatně	17	70,8%
zajišťuje ve spolupráci s externisty	3	12,5%
zajišťuje celé externě	3	12,5%
nevím	1	4,2%
<b>Celkový součet</b>	<b>24</b>	<b>100,0%</b>



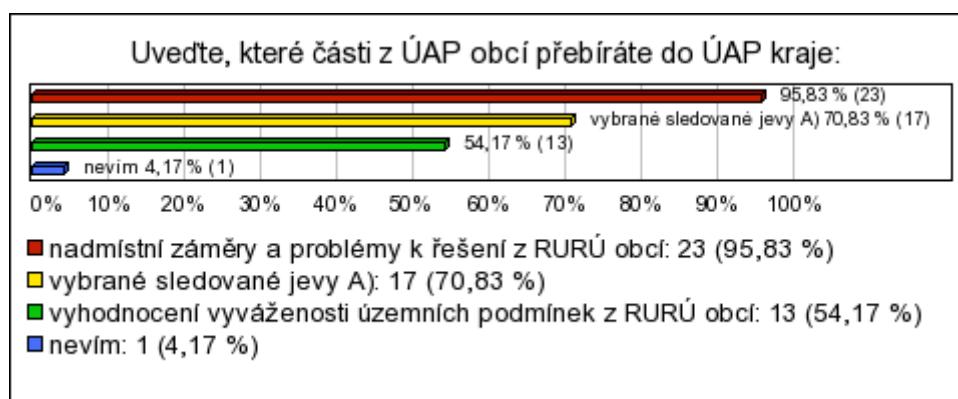
<b>31. Vyhotovení ROZBORU UDRŽITELNÉHO ROZVOJE náš krajský úřad územního plánování:</b>	<b>Počet odpovědí</b>	<b>%</b>
zajišťuje samostatně	13	54,2%
zajišťuje ve spolupráci s externisty	5	20,8%
zajišťuje celé externě	5	20,8%
nevím	1	4,2%
<b>Celkový součet</b>	<b>24</b>	<b>100,0%</b>



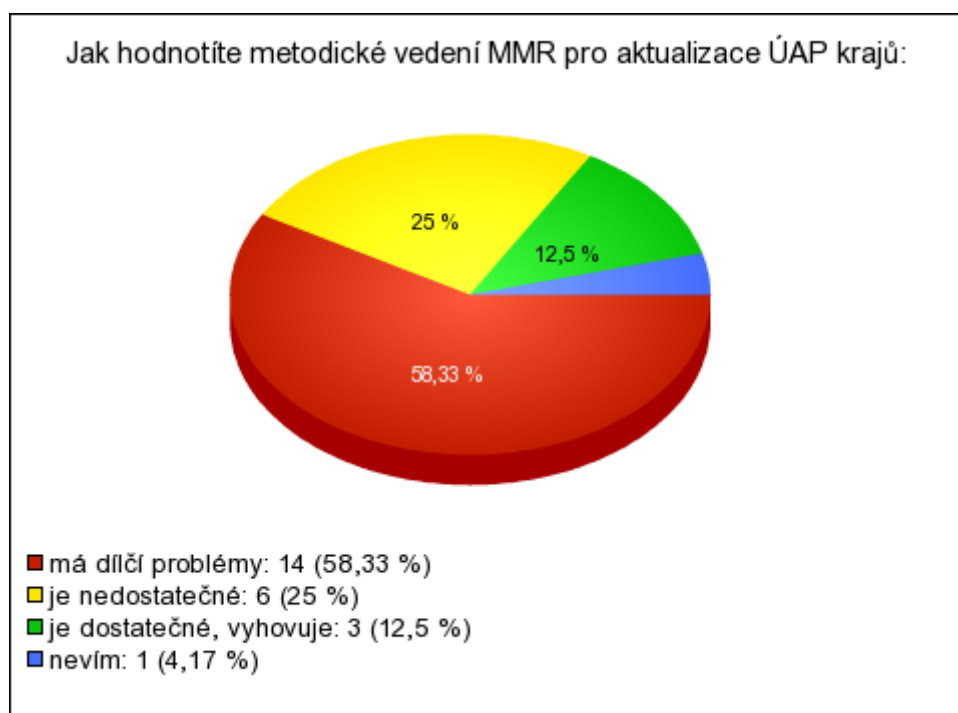
<b>32. Jak hodnotíte spolupráci s ostatními odbory krajského úřadu při pořizování ÚAP:</b>	<b>Počet odpovědí</b>	<b>%</b>
funguje s problémy (není operativní, chybí některé odbornosti, ...)	12	50,0%
funguje dobře	9	37,5%
nevím	2	8,3%
prakticky nefunguje	1	4,2%
<b>Celkový součet</b>	<b>24</b>	<b>100,0%</b>



33. Uveďte, které části z ÚAP obcí přebíráte do ÚAP kraje:	Počet odpovědí	%
nadmístní záměry a problémy k řešení z RURÚ obcí	23	42,6%
vybrané sledované jevy A)	17	31,5%
vyhodnocení vyváženosti územních podmínek z RURÚ obcí	13	24,1%
nevím	1	1,9%
nic nepřebíráme	0	0,0%
<b>Celkový součet</b>	<b>54</b>	<b>100,0%</b>



34. Jak hodnotíte metodické vedení MMR pro aktualizace ÚAP krajů:	Počet odpovědí	%
má dílčí problémy	14	58,3%
je nedostatečné	6	25,0%
je dostatečné, vyhovuje	3	12,5%
nevím	1	4,2%
<b>Celkový součet</b>	<b>24</b>	<b>100,0%</b>



## OTÁZKY PRO UŽIVATELE ÚAP

(zejména projektanti ZÚR,...)

5 respondentů

<b>35. Vyberte ze seznamu (vyhláška č. 500/2006 Sb., příloha 1, část B) jevy ÚAP, které pokládáte pro práci krajského úřadu i pro zpracování ZÚR za ZBYTEČNÉ, ČI PŘEVÁŽNĚ ZBYTEČNÉ:</b>	<b>Počet výběrů jevu</b>
žádný	3
B-14) místně obvyklé nájemné	1
B-32) hranice přírodních lesních oblastí	1
B-33) hranice bioregionů a biochor	1
B-34) hranice klimatických regionů	1
A-1) zastavěné území	0
A-10) památka UNESCO včetně ochranného pásma	0
A-100) tramvajová dráha včetně ochranného pásma	0
A-101) trolejbusová dráha včetně ochranného pásma	0
A-102) letiště včetně ochranných pásem	0
A-103) letecká stavba včetně ochranných pásem	0
A-104) vodní cesta	0
A-105) hraniční přechod	0
A-106) cyklostezka, cyklotrasa, hipostezka a turistická stezka	0
A-107) objekt důležitý pro obranu státu včetně ochranného pásma	0
A-108) vojenský újezd	0
A-109) vymezené zóny havarijního plánování	0
A-11) urbanistické hodnoty	0
A-110) objekt civilní ochrany	0
A-111) objekt požární ochrany	0
A-112) objekt důležitý pro plnění úkolů Policie České republiky	0
A-113) ochranné pásmo hřbitova, krematoria	0
A-114) jiná ochranná pásma	0
A-115) ostatní veřejná infrastruktura	0
A-116) počet dokončených bytů k 31. 12. každého roku	0
A-117) zastavitelná plocha	0
A-118) jiné záměry	0
A-119) další dostupné informace, např. průměrná cena m <sup>2</sup> stavebního pozemku v členění podle katastrálních území, průměrná cena m <sup>2</sup> zemědělské půdy v členění podle katastrálních území	0
A-12) region lidové architektury	0
A-13) historicky významná stavba, soubor	0
A-14) architektonicky cenná stavba, soubor	0
A-15) významná stavební dominanta	0
A-16) území s archeologickými nálezy	0
A-17) oblast krajinného rázu a její charakteristika	0
A-18) místo krajinného rázu a jeho charakteristika	0
A-19) místo významné události	0

A-2) plochy výroby	0
A-20) významný vyhlídkový bod	0
A-21) územní systém ekologické stability	0
A-22) významný krajinný prvek registrovaný, pokud není vyjádřen jinou položkou	0
A-23) významný krajinný prvek ze zákona, pokud není vyjádřen jinou položkou	0
A-24) přechodně chráněná plocha	0
A-25) národní park včetně zón a ochranného pásma	0
A-26) chráněná krajinná oblast včetně zón	0
A-27) národní přírodní rezervace včetně ochranného pásma	0
A-28) přírodní rezervace včetně ochranného pásma	0
A-29) národní přírodní památka včetně ochranného pásma	0
A-3) plochy občanského vybavení	0
A-30) přírodní park	0
A-31) přírodní památka včetně ochranného pásma	0
A-32) památný strom včetně ochranného pásma	0
A-33) biosférická rezervace UNESCO, geopark UNESCO	0
A-34) NATURA 2000 - evropsky významná lokalita	0
A-35) NATURA 2000 - ptačí oblast	0
A-36) lokality výskytu zvláště chráněných druhů rostlin a živočichů s národním významem	0
A-37) lesy ochranné	0
A-38) les zvláštního určení	0
A-39) lesy hospodářské	0
A-4) plochy k obnově nebo opětovnému využití znehodnoceného území	0
A-40) vzdálenost 50 m od okraje lesa	0
A-41) bonitovaná půdně ekologická jednotka	0
A-42) hranice biochor	0
A-43) investice do půdy za účelem zlepšení půdní úrodnosti	0
A-44) vodní zdroj povrchové, podzemní vody včetně ochranných pásem	0
A-45) chráněná oblast přirozené akumulace vod	0
A-46) zranitelná oblast	0
A-47) vodní útvar povrchových, podzemních vod	0
A-48) vodní nádrž	0
A-49) povodí vodního toku, rozvodnice	0
A-5) památková rezervace včetně ochranného pásma	0
A-50) záplavové území	0
A-51) aktivní zóna záplavového území	0
A-52) území určené k rozlivům povodní	0
A-53) území zvláštní povodně pod vodním dílem	0
A-54) objekt/zařízení protipovodňové ochrany	0
A-55) přírodní léčivý zdroj, zdroj přírodní minerální vody včetně ochranných pásem	0
A-56) lázeňské místo, vnitřní a vnější území lázeňského místa	0
A-57) dobývací prostor	0
A-58) chráněné ložiskové území	0
A-59) chráněné území pro zvláštní zásahy do zemské kůry	0
A-6) památková zóna včetně ochranného pásma	0

A-60) ložisko nerostných surovin	0
A-61) poddolované území	0
A-62) sesuvné území a území jiných geologických rizik	0
A-63) staré důlní dílo	0
A-64) staré zátěže území a kontaminované plochy	0
A-65) oblast se zhoršenou kvalitou ovzduší	0
A-66) odval, výsypka, odkaliště, halda	0
A-67) technologický objekt zásobování vodou včetně ochranného pásma	0
A-68) vodovodní síť včetně ochranného pásma	0
A-69) technologický objekt odvádění a čištění odpadních vod včetně ochranného pásma	0
A-7) krajinná památková zóna	0
A-70) síť kanalizačních stok včetně ochranného pásma	0
A-71) výrobní elektřiny včetně ochranného pásma	0
A-72) elektrická stanice včetně ochranného pásma	0
A-73) nadzemní a podzemní vedení elektrizační soustavy včetně ochranného pásma	0
A-74) technologický objekt zásobování plynem včetně ochranného a bezpečnostního pásma	0
A-75) vedení plynovodu včetně ochranného a bezpečnostního pásma	0
A-76) technologický objekt zásobování jinými produkty včetně ochranného pásma	0
A-77) ropovod včetně ochranného pásma	0
A-78) produktovod včetně ochranného pásma	0
A-79) technologický objekt zásobování teplem včetně ochranného pásma	0
A-8) nemovitá kulturní památka, popřípadě soubor, včetně ochranného pásma	0
A-80) teplovod včetně ochranného pásma	0
A-81) elektronické komunikační zařízení včetně ochranného pásma	0
A-82) komunikační vedení včetně ochranného pásma	0
A-83) jaderné zařízení	0
A-84) objekty nebo zařízení zařazené do skupiny A nebo B s umístěnými nebezpečnými látkami <sup>4)</sup>	0
A-85) skládka včetně ochranného pásma	0
A-86) spalovna včetně ochranného pásma	0
A-87) zařízení na odstraňování nebezpečného odpadu včetně ochranného pásma	0
A-88) dálnice včetně ochranného pásma	0
A-89) rychlostní silnice včetně ochranného pásma	0
A-9) nemovitá národní kulturní památka, popřípadě soubor, včetně ochranného pásma	0
A-90) silnice I. třídy včetně ochranného pásma	0
A-91) silnice II. třídy včetně ochranného pásma	0
A-92) silnice III. třídy včetně ochranného pásma	0
A-93) místní a účelové komunikace	0
A-94) železniční dráha celostátní včetně ochranného pásma	0
A-95) železniční dráha regionální včetně ochranného pásma	0
A-96) koridor vysokorychlostní železniční trati	0
A-97) vlečka včetně ochranného pásma	0
A-98) lanová dráha včetně ochranného pásma	0
A-99) speciální dráha včetně ochranného pásma	0
B-1) vývoj počtu obyvatel	0
B-10) dojíždějící do zaměstnání a škol do obce	0



B-11) výstavba domů a bytů	0
B-12) podíl neobydlených bytů na celkovém fondu	0
B-13) struktura bytového fondu	0
B-15) rekreační oblasti s celoročním a sezónním využitím	0
B-16) počet staveb pro rodinnou rekreaci	0
B-17) kapacita a kategorie ubytovacích zařízení	0
B-18) lázeňská místa a areály	0
B-19) podíl obyvatel zásobovaných pitnou vodou z veřejného vodovodu	0
B-2) podíl obyvatel ve věku 0 - 14 let na celkovém počtu obyvatel	0
B-20) podíl obyvatel zásobovaných plynem	0
B-21) podíl obyvatel napojených na veřejnou kanalizaci	0
B-22) podíl zemědělské půdy z celkové výměry katastru	0
B-23) podíl orné půdy ze zemědělské půdy	0
B-24) podíl trvalých travních porostů z celkové výměry zemědělské půdy	0
B-25) podíl speciálních zemědělských kultur z celkové výměry zemědělské půdy	0
B-26) podíly tříd ochrany zastoupené v jednotlivých katastrálních územích	0
B-27) podíl zastavěných a ostatních ploch z celkové výměry katastru	0
B-28) podíl vodních ploch na celkové výměře katastru	0
B-29) podíl lesů na celkové výměře katastru	0
B-3) podíl obyvatel ve věku 65 let a více na celkovém počtu obyvatel	0
B-30) koeficient ekologické stability KES	0
B-31) stupeň přirozenosti lesních porostů	0
B-35) počet obcí a obyvatel v oblastech se zhoršenou kvalitou ovzduší	0
B-36) hodnoty imisního znečištění životního prostředí a jejich vývoj	0
B-37) další dostupné informace, týkající se například demografie, ekonomických aktivit, bydlení, rekreace, uspokojování sociálních potřeb a životního prostředí	0
B-4) podíl osob se základním vzděláním	0
B-5) podíl osob s vysokoškolským vzděláním	0
B-6) sídelní struktura	0
B-7) ekonomická aktivita podle odvětví	0
B-8) míra nezaměstnanosti	0
B-9) vyjíždějící do zaměstnání a škol	0

<b>36. Vyberte ze seznamu (vyhláška č. 500/2006 Sb., příloha 1, část A) jevy ÚAP, které pokládáte pro práci krajského úřadu i pro zpracování ZÚR za NEJVÍCE UŽITEČNÉ:</b>	<b>Počet výběrů jevu</b>
A-21) územní systém ekologické stability	4
A-34) NATURA 2000 - evropsky významná lokalita	4
A-35) NATURA 2000 - ptačí oblast	4
A-108) vojenský újezd	3
A-25) národní park včetně zón a ochranného pásma	3
A-26) chráněná krajinná oblast včetně zón	3
A-27) národní přírodní rezervace včetně ochranného pásma	3
A-28) přírodní rezervace včetně ochranného pásma	3
A-29) národní přírodní památka včetně ochranného pásma	3

A-30) přírodní park	3
A-31) přírodní památka včetně ochranného pásma	3
A-50) záplavové území	3
A-7) krajinná památková zóna	3
A-10) památka UNESCO včetně ochranného pásma	2
A-102) letiště včetně ochranných pásem	2
A-17) oblast krajinného rázu a její charakteristika	2
A-33) biosférická rezervace UNESCO, geopark UNESCO	2
A-48) vodní nádrž	2
A-5) památková rezervace včetně ochranného pásma	2
A-51) aktivní zóna záplavového území	2
A-57) dobývací prostor	2
A-58) chráněné ložiskové území	2
A-59) chráněné území pro zvláštní zásahy do zemské kůry	2
A-6) památková zóna včetně ochranného pásma	2
A-60) ložisko nerostných surovin	2
A-62) sesuvné území a území jiných geologických rizik	2
A-77) ropovod včetně ochranného pásma	2
A-78) produktovod včetně ochranného pásma	2
A-83) jaderné zařízení	2
A-88) dálnice včetně ochranného pásma	2
A-89) rychlostní silnice včetně ochranného pásma	2
A-90) silnice I. třídy včetně ochranného pásma	2
A-91) silnice II. třídy včetně ochranného pásma	2
A-94) železniční dráha celostátní včetně ochranného pásma	2
A-95) železniční dráha regionální včetně ochranného pásma	2
A-1) zastavěné území	1
A-104) vodní cesta	1
A-109) vymezené zóny havarijního plánování	1
A-117) zastavitelná plocha	1
A-118) jiné záměry	1
A-52) území určené k rozlivům povodní	1
A-61) poddolované území	1
A-64) staré zátěže území a kontaminované plochy	1
A-71) výrobní elektřiny včetně ochranného pásma	1
A-72) elektrická stanice včetně ochranného pásma	1
A-73) nadzemní a podzemní vedení elektrizační soustavy včetně ochranného pásma	1
A-75) vedení plynovodu včetně ochranného a bezpečnostního pásma	1
A-8) nemovitá kulturní památka, popřípadě soubor, včetně ochranného pásma	1
A-80) teplovod včetně ochranného pásma	1
A-9) nemovitá národní kulturní památka, popřípadě soubor, včetně ochranného pásma	1
A-92) silnice III. třídy včetně ochranného pásma	1
A-96) koridor vysokorychlostní železniční trati	1
žádný	1
A-100) tramvajová dráha včetně ochranného pásma	0

A-101) trolejbusová dráha včetně ochranného pásma	0
A-103) letecká stavba včetně ochranných pásem	0
A-105) hraniční přechod	0
A-106) cyklostezka, cyklotrasa, hipostezka a turistická stezka	0
A-107) objekt důležitý pro obranu státu včetně ochranného pásma	0
A-11) urbanistické hodnoty	0
A-110) objekt civilní ochrany	0
A-111) objekt požární ochrany	0
A-112) objekt důležitý pro plnění úkolů Policie České republiky	0
A-113) ochranné pásmo hřbitova, krematoria	0
A-114) jiná ochranná pásma	0
A-115) ostatní veřejná infrastruktura	0
A-116) počet dokončených bytů k 31. 12. každého roku	0
A-119) další dostupné informace, např. průměrná cena m2 stavebního pozemku v členění podle katastrálních území, průměrná cena m2 zemědělské půdy v členění podle katastrálních území	0
A-12) region lidové architektury	0
A-13) historicky významná stavba, soubor	0
A-14) architektonicky cenná stavba, soubor	0
A-15) významná stavební dominanta	0
A-16) území s archeologickými nálezy	0
A-18) místo krajinného rázu a jeho charakteristika	0
A-19) místo významné události	0
A-2) plochy výroby	0
A-20) významný vyhlídkový bod	0
A-22) významný krajinný prvek registrovaný, pokud není vyjádřen jinou položkou	0
A-23) významný krajinný prvek ze zákona, pokud není vyjádřen jinou položkou	0
A-24) přechodně chráněná plocha	0
A-3) plochy občanského vybavení	0
A-32) památný strom včetně ochranného pásma	0
A-36) lokality výskytu zvláště chráněných druhů rostlin a živočichů s národním významem	0
A-37) lesy ochranné	0
A-38) les zvláštního určení	0
A-39) lesy hospodářské	0
A-4) plochy k obnově nebo opětovnému využití znehodnoceného území	0
A-40) vzdálenost 50 m od okraje lesa	0
A-41) bonitovaná půdně ekologická jednotka	0
A-42) hranice biochor	0
A-43) investice do půdy za účelem zlepšení půdní úrodnosti	0
A-44) vodní zdroj povrchové, podzemní vody včetně ochranných pásem	0
A-45) chráněná oblast přirozené akumulace vod	0
A-46) zranitelná oblast	0
A-47) vodní útvar povrchových, podzemních vod	0
A-49) povodí vodního toku, rozvodnice	0
A-53) území zvláštní povodně pod vodním dílem	0
A-54) objekt/zařízení protipovodňové ochrany	0

A-55) přírodní léčivý zdroj, zdroj přírodní minerální vody včetně ochranných pásem	0
A-56) lázeňské místo, vnitřní a vnější území lázeňského místa	0
A-63) staré důlní dílo	0
A-65) oblast se zhoršenou kvalitou ovzduší	0
A-66) odval, výsypka, odkaliště, halda	0
A-67) technologický objekt zásobování vodou včetně ochranného pásma	0
A-68) vodovodní síť včetně ochranného pásma	0
A-69) technologický objekt odvádění a čištění odpadních vod včetně ochranného pásma	0
A-70) síť kanalizačních stok včetně ochranného pásma	0
A-74) technologický objekt zásobování plynem včetně ochranného a bezpečnostního pásma	0
A-76) technologický objekt zásobování jinými produkty včetně ochranného pásma	0
A-79) technologický objekt zásobování teplem včetně ochranného pásma	0
A-81) elektronické komunikační zařízení včetně ochranného pásma	0
A-82) komunikační vedení včetně ochranného pásma	0
A-84) objekty nebo zařízení zařazené do skupiny A nebo B s umístěnými nebezpečnými látkami <sup>4)</sup>	0
A-85) skládka včetně ochranného pásma	0
A-86) spalovna včetně ochranného pásma	0
A-87) zařízení na odstraňování nebezpečného odpadu včetně ochranného pásma	0
A-93) místní a účelové komunikace	0
A-97) vlečka včetně ochranného pásma	0
A-98) lanová dráha včetně ochranného pásma	0
A-99) speciální dráha včetně ochranného pásma	0

<b>37. Vyberte ze seznamu (vyhláška č. 500/2006 Sb., příloha 1, část A i část B) jevy ÚAP, které jsou obvykle VĚCNĚ NEJKVALITNĚJŠÍ a můžete se na ně spolehnout:</b>	<b>Počet výběrů jevu</b>
A-25) národní park včetně zón a ochranného pásma	4
A-34) NATURA 2000 - evropsky významná lokalita	4
A-35) NATURA 2000 - ptačí oblast	4
A-26) chráněná krajinná oblast včetně zón	3
A-28) přírodní rezervace včetně ochranného pásma	3
A-29) národní přírodní památka včetně ochranného pásma	3
A-27) národní přírodní rezervace včetně ochranného pásma	2
A-30) přírodní park	2
A-31) přírodní památka včetně ochranného pásma	2
A-33) biosférická rezervace UNESCO, geopark UNESCO	2
A-41) bonitovaná půdně ekologická jednotka	1
A-42) hranice biochor	1
A-45) chráněná oblast přirozené akumulace vod	1
A-5) památková rezervace včetně ochranného pásma	1
A-6) památková zóna včetně ochranného pásma	1
A-7) krajinná památková zóna	1
A-88) dálnice včetně ochranného pásma	1
A-89) rychlostní silnice včetně ochranného pásma	1
A-90) silnice I. třídy včetně ochranného pásma	1

A-91) silnice II. třídy včetně ochranného pásma	1
A-92) silnice III. třídy včetně ochranného pásma	1
B-2) podíl obyvatel ve věku 0 - 14 let na celkovém počtu obyvatel	1
B-3) podíl obyvatel ve věku 65 let a více na celkovém počtu obyvatel	1
B-4) podíl osob se základním vzděláním	1
B-5) podíl osob s vysokoškolským vzděláním	1
B-8) míra nezaměstnanosti	1
žádný	1
A-1) zastavěné území	0
A-10) památka UNESCO včetně ochranného pásma	0
A-100) tramvajová dráha včetně ochranného pásma	0
A-101) trolejbusová dráha včetně ochranného pásma	0
A-102) letiště včetně ochranných pásem	0
A-103) letecká stavba včetně ochranných pásem	0
A-104) vodní cesta	0
A-105) hraniční přechod	0
A-106) cyklostezka, cyklotrasa, hipostezka a turistická stezka	0
A-107) objekt důležitý pro obranu státu včetně ochranného pásma	0
A-108) vojenský újezd	0
A-109) vymezené zóny havarijního plánování	0
A-11) urbanistické hodnoty	0
A-110) objekt civilní ochrany	0
A-111) objekt požární ochrany	0
A-112) objekt důležitý pro plnění úkolů Policie České republiky	0
A-113) ochranné pásmo hřbitova, krematoria	0
A-114) jiná ochranná pásma	0
A-115) ostatní veřejná infrastruktura	0
A-116) počet dokončených bytů k 31. 12. každého roku	0
A-117) zastavitelná plocha	0
A-118) jiné záměry	0
A-119) další dostupné informace, např. průměrná cena m2 stavebního pozemku v členění podle katastrálních území, průměrná cena m2 zemědělské půdy v členění podle katastrálních území	0
A-12) region lidové architektury	0
A-13) historicky významná stavba, soubor	0
A-14) architektonicky cenná stavba, soubor	0
A-15) významná stavební dominanta	0
A-16) území s archeologickými nálezy	0
A-17) oblast krajinného rázu a její charakteristika	0
A-18) místo krajinného rázu a jeho charakteristika	0
A-19) místo významné události	0
A-2) plochy výroby	0
A-20) významný vyhlídkový bod	0
A-21) územní systém ekologické stability	0
A-22) významný krajinný prvek registrovaný, pokud není vyjádřen jinou položkou	0
A-23) významný krajinný prvek ze zákona, pokud není vyjádřen jinou položkou	0

A-24) přechodně chráněná plocha	0
A-3) plochy občanského vybavení	0
A-32) památný strom včetně ochranného pásma	0
A-36) lokality výskytu zvláště chráněných druhů rostlin a živočichů s národním významem	0
A-37) lesy ochranné	0
A-38) les zvláštního určení	0
A-39) lesy hospodářské	0
A-4) plochy k obnově nebo opětovnému využití znehodnoceného území	0
A-40) vzdálenost 50 m od okraje lesa	0
A-43) investice do půdy za účelem zlepšení půdní úrodnosti	0
A-44) vodní zdroj povrchové, podzemní vody včetně ochranných pásem	0
A-46) zranitelná oblast	0
A-47) vodní útvar povrchových, podzemních vod	0
A-48) vodní nádrž	0
A-49) povodí vodního toku, rozvodnice	0
A-50) záplavové území	0
A-51) aktivní zóna záplavového území	0
A-52) území určené k rozlivům povodní	0
A-53) území zvláštní povodně pod vodním dílem	0
A-54) objekt/zařízení protipovodňové ochrany	0
A-55) přírodní léčivý zdroj, zdroj přírodní minerální vody včetně ochranných pásem	0
A-56) lázeňské místo, vnitřní a vnější území lázeňského místa	0
A-57) dobývací prostor	0
A-58) chráněné ložiskové území	0
A-59) chráněné území pro zvláštní zásahy do zemské kůry	0
A-60) ložisko nerostných surovin	0
A-61) poddolované území	0
A-62) sesuvné území a území jiných geologických rizik	0
A-63) staré důlní dílo	0
A-64) staré zátěže území a kontaminované plochy	0
A-65) oblast se zhoršenou kvalitou ovzduší	0
A-66) odval, výsypka, odkaliště, halda	0
A-67) technologický objekt zásobování vodou včetně ochranného pásma	0
A-68) vodovodní síť včetně ochranného pásma	0
A-69) technologický objekt odvádění a čištění odpadních vod včetně ochranného pásma	0
A-70) síť kanalizačních stok včetně ochranného pásma	0
A-71) výrobní elektřiny včetně ochranného pásma	0
A-72) elektrická stanice včetně ochranného pásma	0
A-73) nadzemní a podzemní vedení elektrizační soustavy včetně ochranného pásma	0
A-74) technologický objekt zásobování plynem včetně ochranného a bezpečnostního pásma	0
A-75) vedení plynovodu včetně ochranného a bezpečnostního pásma	0
A-76) technologický objekt zásobování jinými produkty včetně ochranného pásma	0
A-77) ropovod včetně ochranného pásma	0
A-78) produktovod včetně ochranného pásma	0
A-79) technologický objekt zásobování teplem včetně ochranného pásma	0

A-8) nemovitá kulturní památka, popřípadě soubor, včetně ochranného pásma	0
A-80) teplovod včetně ochranného pásma	0
A-81) elektronické komunikační zařízení včetně ochranného pásma	0
A-82) komunikační vedení včetně ochranného pásma	0
A-83) jaderné zařízení	0
A-84) objekty nebo zařízení zařazené do skupiny A nebo B s umístěnými nebezpečnými látkami <sup>4</sup> )	0
A-85) skládka včetně ochranného pásma	0
A-86) spalovna včetně ochranného pásma	0
A-87) zařízení na odstraňování nebezpečného odpadu včetně ochranného pásma	0
A-9) nemovitá národní kulturní památka, popřípadě soubor, včetně ochranného pásma	0
A-93) místní a účelové komunikace	0
A-94) železniční dráha celostátní včetně ochranného pásma	0
A-95) železniční dráha regionální včetně ochranného pásma	0
A-96) koridor vysokorychlostní železniční trati	0
A-97) vlečka včetně ochranného pásma	0
A-98) lanová dráha včetně ochranného pásma	0
A-99) speciální dráha včetně ochranného pásma	0
B-1) vývoj počtu obyvatel	0
B-10) dojíždějící do zaměstnání a škol do obce	0
B-11) výstavba domů a bytů	0
B-12) podíl neobydlených bytů na celkovém fondu	0
B-13) struktura bytového fondu	0
B-14) místně obvyklé nájemné	0
B-15) rekreační oblasti s celoročním a sezónním využitím	0
B-16) počet staveb pro rodinnou rekreaci	0
B-17) kapacita a kategorie ubytovacích zařízení	0
B-18) lázeňská místa a areály	0
B-19) podíl obyvatel zásobovaných pitnou vodou z veřejného vodovodu	0
B-20) podíl obyvatel zásobovaných plynem	0
B-21) podíl obyvatel napojených na veřejnou kanalizaci	0
B-22) podíl zemědělské půdy z celkové výměry katastru	0
B-23) podíl orné půdy ze zemědělské půdy	0
B-24) podíl trvalých travních porostů z celkové výměry zemědělské půdy	0
B-25) podíl speciálních zemědělských kultur z celkové výměry zemědělské půdy	0
B-26) podíly tříd ochrany zastoupené v jednotlivých katastrálních územích	0
B-27) podíl zastavěných a ostatních ploch z celkové výměry katastru	0
B-28) podíl vodních ploch na celkové výměře katastru	0
B-29) podíl lesů na celkové výměře katastru	0
B-30) koeficient ekologické stability KES	0
B-31) stupeň přirozenosti lesních porostů	0
B-32) hranice přírodních lesních oblastí	0
B-33) hranice bioregionů a biochor	0
B-34) hranice klimatických regionů	0
B-35) počet obcí a obyvatel v oblastech se zhoršenou kvalitou ovzduší	0
B-36) hodnoty imisního znečištění životního prostředí a jejich vývoj	0

B-37) další dostupné informace, týkající se například demografie, ekonomických aktivit, bydlení, rekreace, uspokojování sociálních potřeb a životního prostředí	0
B-6) sídelní struktura	0
B-7) ekonomická aktivita podle odvětví	0
B-9) vyjíždějící do zaměstnání a škol	0

<b>38. Vyberte ze seznamu (vyhláška č. 500/2006 Sb., příloha 1, část A i část B) jevy ÚAP, které jsou obvykle VĚCNĚ NEJMÉNĚ KVALITNÍ a nejméně věrohodné:</b>	<b>Počet výběrů jevu</b>
A-11) urbanistické hodnoty	2
A-3) plochy občanského vybavení	2
A-4) plochy k obnově nebo opětovnému využití znehodnoceného území	2
A-6) památková zóna včetně ochranného pásma	2
A-68) vodovodní síť včetně ochranného pásma	2
A-1) zastavěné území	1
A-12) region lidové architektury	1
A-13) historicky významná stavba, soubor	1
A-14) architektonicky cenná stavba, soubor	1
A-15) významná stavební dominanta	1
A-18) místo krajinného rázu a jeho charakteristika	1
A-19) místo významné události	1
A-2) plochy výroby	1
A-20) významný vyhlídkový bod	1
A-43) investice do půdy za účelem zlepšení půdní úrodnosti	1
A-5) památková rezervace včetně ochranného pásma	1
A-50) záplavové území	1
A-51) aktivní zóna záplavového území	1
A-52) území určené k rozlivům povodní	1
A-7) krajinná památková zóna	1
A-70) síť kanalizačních stok včetně ochranného pásma	1
A-8) nemovitá kulturní památka, popřípadě soubor, včetně ochranného pásma	1
A-85) skládka včetně ochranného pásma	1
A-9) nemovitá národní kulturní památka, popřípadě soubor, včetně ochranného pásma	1
B-16) počet staveb pro rodinnou rekreaci	1
B-17) kapacita a kategorie ubytovacích zařízení	1
B-30) koeficient ekologické stability KES	1
B-6) sídelní struktura	1
Žádný	1
A-10) památka UNESCO včetně ochranného pásma	0
A-100) tramvajová dráha včetně ochranného pásma	0
A-101) trolejbusová dráha včetně ochranného pásma	0
A-102) letiště včetně ochranných pásem	0
A-103) letecká stavba včetně ochranných pásem	0
A-104) vodní cesta	0
A-105) hraniční přechod	0



A-106) cyklostezka, cyklotrasa, hipostezka a turistická stezka	0
A-107) objekt důležitý pro obranu státu včetně ochranného pásma	0
A-108) vojenský újezd	0
A-109) vymezené zóny havarijního plánování	0
A-110) objekt civilní ochrany	0
A-111) objekt požární ochrany	0
A-112) objekt důležitý pro plnění úkolů Policie České republiky	0
A-113) ochranné pásmo hřbitova, krematoria	0
A-114) jiná ochranná pásma	0
A-115) ostatní veřejná infrastruktura	0
A-116) počet dokončených bytů k 31. 12. každého roku	0
A-117) zastavitelná plocha	0
A-118) jiné záměry	0
A-119) další dostupné informace, např. průměrná cena m2 stavebního pozemku v členění podle katastrálních území, průměrná cena m2 zemědělské půdy v členění podle katastrálních území	0
A-16) území s archeologickými nálezy	0
A-17) oblast krajinného rázu a její charakteristika	0
A-21) územní systém ekologické stability	0
A-22) významný krajinný prvek registrovaný, pokud není vyjádřen jinou položkou	0
A-23) významný krajinný prvek ze zákona, pokud není vyjádřen jinou položkou	0
A-24) přechodně chráněná plocha	0
A-25) národní park včetně zón a ochranného pásma	0
A-26) chráněná krajinná oblast včetně zón	0
A-27) národní přírodní rezervace včetně ochranného pásma	0
A-28) přírodní rezervace včetně ochranného pásma	0
A-29) národní přírodní památka včetně ochranného pásma	0
A-30) přírodní park	0
A-31) přírodní památka včetně ochranného pásma	0
A-32) památný strom včetně ochranného pásma	0
A-33) biosférická rezervace UNESCO, geopark UNESCO	0
A-34) NATURA 2000 - evropsky významná lokalita	0
A-35) NATURA 2000 - ptačí oblast	0
A-36) lokality výskytu zvláště chráněných druhů rostlin a živočichů s národním významem	0
A-37) lesy ochranné	0
A-38) les zvláštního určení	0
A-39) lesy hospodářské	0
A-40) vzdálenost 50 m od okraje lesa	0
A-41) bonitovaná půdně ekologická jednotka	0
A-42) hranice biochor	0
A-44) vodní zdroj povrchové, podzemní vody včetně ochranných pásem	0
A-45) chráněná oblast přirozené akumulace vod	0
A-46) zranitelná oblast	0
A-47) vodní útvar povrchových, podzemních vod	0
A-48) vodní nádrž	0
A-49) povodí vodního toku, rozvodnice	0

A-53) území zvláštní povodně pod vodním dílem	0
A-54) objekt/zařízení protipovodňové ochrany	0
A-55) přírodní léčivý zdroj, zdroj přírodní minerální vody včetně ochranných pásem	0
A-56) lázeňské místo, vnitřní a vnější území lázeňského místa	0
A-57) dobývací prostor	0
A-58) chráněné ložiskové území	0
A-59) chráněné území pro zvláštní zásahy do zemské kůry	0
A-60) ložisko nerostných surovin	0
A-61) poddolované území	0
A-62) sesuvné území a území jiných geologických rizik	0
A-63) staré důlní dílo	0
A-64) staré zátěže území a kontaminované plochy	0
A-65) oblast se zhoršenou kvalitou ovzduší	0
A-66) odval, výsypka, odkaliště, halda	0
A-67) technologický objekt zásobování vodou včetně ochranného pásma	0
A-69) technologický objekt odvádění a čištění odpadních vod včetně ochranného pásma	0
A-71) výrobní elektřiny včetně ochranného pásma	0
A-72) elektrická stanice včetně ochranného pásma	0
A-73) nadzemní a podzemní vedení elektrizační soustavy včetně ochranného pásma	0
A-74) technologický objekt zásobování plynem včetně ochranného a bezpečnostního pásma	0
A-75) vedení plynovodu včetně ochranného a bezpečnostního pásma	0
A-76) technologický objekt zásobování jinými produkty včetně ochranného pásma	0
A-77) ropovod včetně ochranného pásma	0
A-78) produktovod včetně ochranného pásma	0
A-79) technologický objekt zásobování teplem včetně ochranného pásma	0
A-80) teplovod včetně ochranného pásma	0
A-81) elektronické komunikační zařízení včetně ochranného pásma	0
A-82) komunikační vedení včetně ochranného pásma	0
A-83) jaderné zařízení	0
A-84) objekty nebo zařízení zařazené do skupiny A nebo B s umístěnými nebezpečnými látkami <sup>4)</sup>	0
A-86) spalovna včetně ochranného pásma	0
A-87) zařízení na odstraňování nebezpečného odpadu včetně ochranného pásma	0
A-88) dálnice včetně ochranného pásma	0
A-89) rychlostní silnice včetně ochranného pásma	0
A-90) silnice I. třídy včetně ochranného pásma	0
A-91) silnice II. třídy včetně ochranného pásma	0
A-92) silnice III. třídy včetně ochranného pásma	0
A-93) místní a účelové komunikace	0
A-94) železniční dráha celostátní včetně ochranného pásma	0
A-95) železniční dráha regionální včetně ochranného pásma	0
A-96) koridor vysokorychlostní železniční trati	0
A-97) vlečka včetně ochranného pásma	0
A-98) lanová dráha včetně ochranného pásma	0
A-99) speciální dráha včetně ochranného pásma	0
B-1) vývoj počtu obyvatel	0

B-10) dojíždějící do zaměstnání a škol do obce	0
B-11) výstavba domů a bytů	0
B-12) podíl neobydlených bytů na celkovém fondu	0
B-13) struktura bytového fondu	0
B-14) místně obvyklé nájemné	0
B-15) rekreační oblasti s celoročním a sezónním využitím	0
B-18) lázeňská místa a areály	0
B-19) podíl obyvatel zásobovaných pitnou vodou z veřejného vodovodu	0
B-2) podíl obyvatel ve věku 0 - 14 let na celkovém počtu obyvatel	0
B-20) podíl obyvatel zásobovaných plynem	0
B-21) podíl obyvatel napojených na veřejnou kanalizaci	0
B-22) podíl zemědělské půdy z celkové výměry katastru	0
B-23) podíl orné půdy ze zemědělské půdy	0
B-24) podíl trvalých travních porostů z celkové výměry zemědělské půdy	0
B-25) podíl speciálních zemědělských kultur z celkové výměry zemědělské půdy	0
B-26) podíly tříd ochrany zastoupené v jednotlivých katastrálních územích	0
B-27) podíl zastavěných a ostatních ploch z celkové výměry katastru	0
B-28) podíl vodních ploch na celkové výměře katastru	0
B-29) podíl lesů na celkové výměře katastru	0
B-3) podíl obyvatel ve věku 65 let a více na celkovém počtu obyvatel	0
B-31) stupeň přirozenosti lesních porostů	0
B-32) hranice přírodních lesních oblastí	0
B-33) hranice bioregionů a biochor	0
B-34) hranice klimatických regionů	0
B-35) počet obcí a obyvatel v oblastech se zhoršenou kvalitou ovzduší	0
B-36) hodnoty imisního znečištění životního prostředí a jejich vývoj	0
B-37) další dostupné informace, týkající se například demografie, ekonomických aktivit, bydlení, rekreace, uspokojování sociálních potřeb a životního prostředí	0
B-4) podíl osob se základním vzděláním	0
B-5) podíl osob s vysokoškolským vzděláním	0
B-7) ekonomická aktivita podle odvětví	0
B-8) míra nezaměstnanosti	0
B-9) vyjíždějící do zaměstnání a škol	0

<b>39. Vyberte ze seznamu (vyhláška č. 500/2006 Sb., příloha 1, část A i část B) jevy ÚAP, u kterých byste doporučovali JEDNOTNOU METODIKU stanovení jevu:</b>	<b>Počet výběrů jevu</b>
žádný	3
A-21) územní systém ekologické stability	2
A-10) památka UNESCO včetně ochranného pásma	1
A-102) letiště včetně ochranných pásem	1
A-104) vodní cesta	1
A-108) vojenský újezd	1
A-11) urbanistické hodnoty	1
A-118) jiné záměry	1

A-17) oblast krajinného rázu a její charakteristika	1
A-18) místo krajinného rázu a jeho charakteristika	1
A-25) národní park včetně zón a ochranného pásma	1
A-26) chráněná krajinná oblast včetně zón	1
A-27) národní přírodní rezervace včetně ochranného pásma	1
A-28) přírodní rezervace včetně ochranného pásma	1
A-29) národní přírodní památka včetně ochranného pásma	1
A-30) přírodní park	1
A-31) přírodní památka včetně ochranného pásma	1
A-33) biosférická rezervace UNESCO, geopark UNESCO	1
A-34) NATURA 2000 - evropsky významná lokalita	1
A-35) NATURA 2000 - ptačí oblast	1
A-4) plochy k obnově nebo opětovnému využití znehodnoceného území	1
A-5) památková rezervace včetně ochranného pásma	1
A-50) záplavové území	1
A-52) území určené k rozlivům povodní	1
A-57) dobývací prostor	1
A-58) chráněné ložiskové území	1
A-59) chráněné území pro zvláštní zásahy do zemské kůry	1
A-6) památková zóna včetně ochranného pásma	1
A-60) ložisko nerostných surovin	1
A-61) poddolované území	1
A-77) ropovod včetně ochranného pásma	1
A-78) produktovod včetně ochranného pásma	1
A-81) elektronické komunikační zařízení včetně ochranného pásma	1
A-83) jaderné zařízení	1
A-88) dálnice včetně ochranného pásma	1
A-89) rychlostní silnice včetně ochranného pásma	1
A-90) silnice I. třídy včetně ochranného pásma	1
A-94) železniční dráha celostátní včetně ochranného pásma	1
A-95) železniční dráha regionální včetně ochranného pásma	1
A-96) koridor vysokorychlostní železniční trati	1
B-15) rekreační oblasti s celoročním a sezónním využitím	1
B-19) podíl obyvatel zásobovaných pitnou vodou z veřejného vodovodu	1
B-2) podíl obyvatel ve věku 0 - 14 let na celkovém počtu obyvatel	1
B-20) podíl obyvatel zásobovaných plynem	1
B-21) podíl obyvatel napojených na veřejnou kanalizaci	1
B-3) podíl obyvatel ve věku 65 let a více na celkovém počtu obyvatel	1
B-36) hodnoty imisního znečištění životního prostředí a jejich vývoj	1
B-4) podíl osob se základním vzděláním	1
B-5) podíl osob s vysokoškolským vzděláním	1
B-6) sídelní struktura	1
B-7) ekonomická aktivita podle odvětví	1
B-8) míra nezaměstnanosti	1
A-1) zastavěné území	0

A-100) tramvajová dráha včetně ochranného pásma	0
A-101) trolejbusová dráha včetně ochranného pásma	0
A-103) letecká stavba včetně ochranných pásem	0
A-105) hraniční přechod	0
A-106) cyklostezka, cyklotrasa, hipostezka a turistická stezka	0
A-107) objekt důležitý pro obranu státu včetně ochranného pásma	0
A-109) vymezené zóny havarijního plánování	0
A-110) objekt civilní ochrany	0
A-111) objekt požární ochrany	0
A-112) objekt důležitý pro plnění úkolů Policie České republiky	0
A-113) ochranné pásmo hřbitova, krematoria	0
A-114) jiná ochranná pásma	0
A-115) ostatní veřejná infrastruktura	0
A-116) počet dokončených bytů k 31. 12. každého roku	0
A-117) zastavitelná plocha	0
A-119) další dostupné informace, např. průměrná cena m2 stavebního pozemku v členění podle katastrálních území, průměrná cena m2 zemědělské půdy v členění podle katastrálních území	0
A-12) region lidové architektury	0
A-13) historicky významná stavba, soubor	0
A-14) architektonicky cenná stavba, soubor	0
A-15) významná stavební dominanta	0
A-16) území s archeologickými nálezy	0
A-19) místo významné události	0
A-2) plochy výroby	0
A-20) významný vyhlídkový bod	0
A-22) významný krajinný prvek registrovaný, pokud není vyjádřen jinou položkou	0
A-23) významný krajinný prvek ze zákona, pokud není vyjádřen jinou položkou	0
A-24) přechodně chráněná plocha	0
A-3) plochy občanského vybavení	0
A-32) památný strom včetně ochranného pásma	0
A-36) lokality výskytu zvláště chráněných druhů rostlin a živočichů s národním významem	0
A-37) lesy ochranné	0
A-38) les zvláštního určení	0
A-39) lesy hospodářské	0
A-40) vzdálenost 50 m od okraje lesa	0
A-41) bonitovaná půdně ekologická jednotka	0
A-42) hranice biochor	0
A-43) investice do půdy za účelem zlepšení půdní úrodnosti	0
A-44) vodní zdroj povrchové, podzemní vody včetně ochranných pásem	0
A-45) chráněná oblast přirozené akumulace vod	0
A-46) zranitelná oblast	0
A-47) vodní útvar povrchových, podzemních vod	0
A-48) vodní nádrž	0
A-49) povodí vodního toku, rozvodnice	0
A-51) aktivní zóna záplavového území	0

A-53) území zvláštní povodně pod vodním dílem	0
A-54) objekt/zařízení protipovodňové ochrany	0
A-55) přírodní léčivý zdroj, zdroj přírodní minerální vody včetně ochranných pásem	0
A-56) lázeňské místo, vnitřní a vnější území lázeňského místa	0
A-62) sesuvné území a území jiných geologických rizik	0
A-63) staré důlní dílo	0
A-64) staré zátěže území a kontaminované plochy	0
A-65) oblast se zhoršenou kvalitou ovzduší	0
A-66) odval, výsypka, odkaliště, halda	0
A-67) technologický objekt zásobování vodou včetně ochranného pásma	0
A-68) vodovodní síť včetně ochranného pásma	0
A-69) technologický objekt odvádění a čištění odpadních vod včetně ochranného pásma	0
A-7) krajinná památková zóna	0
A-70) síť kanalizačních stok včetně ochranného pásma	0
A-71) výrobní elektřiny včetně ochranného pásma	0
A-72) elektrická stanice včetně ochranného pásma	0
A-73) nadzemní a podzemní vedení elektrizační soustavy včetně ochranného pásma	0
A-74) technologický objekt zásobování plynem včetně ochranného a bezpečnostního pásma	0
A-75) vedení plynovodu včetně ochranného a bezpečnostního pásma	0
A-76) technologický objekt zásobování jinými produkty včetně ochranného pásma	0
A-79) technologický objekt zásobování teplem včetně ochranného pásma	0
A-8) nemovitá kulturní památka, popřípadě soubor, včetně ochranného pásma	0
A-80) teplovod včetně ochranného pásma	0
A-82) komunikační vedení včetně ochranného pásma	0
A-84) objekty nebo zařízení zařazené do skupiny A nebo B s umístěnými nebezpečnými látkami <sup>4)</sup>	0
A-85) skládka včetně ochranného pásma	0
A-86) spalovna včetně ochranného pásma	0
A-87) zařízení na odstraňování nebezpečného odpadu včetně ochranného pásma	0
A-9) nemovitá národní kulturní památka, popřípadě soubor, včetně ochranného pásma	0
A-91) silnice II. třídy včetně ochranného pásma	0
A-92) silnice III. třídy včetně ochranného pásma	0
A-93) místní a účelové komunikace	0
A-97) vlečka včetně ochranného pásma	0
A-98) lanová dráha včetně ochranného pásma	0
A-99) speciální dráha včetně ochranného pásma	0
B-1) vývoj počtu obyvatel	0
B-10) dojíždějící do zaměstnání a škol do obce	0
B-11) výstavba domů a bytů	0
B-12) podíl neobydlených bytů na celkovém fondu	0
B-13) struktura bytového fondu	0
B-14) místně obvyklé nájemné	0
B-16) počet staveb pro rodinnou rekreaci	0
B-17) kapacita a kategorie ubytovacích zařízení	0
B-18) lázeňská místa a areály	0
B-22) podíl zemědělské půdy z celkové výměry katastru	0

B-23) podíl orné půdy ze zemědělské půdy	0
B-24) podíl trvalých travních porostů z celkové výměry zemědělské půdy	0
B-25) podíl speciálních zemědělských kultur z celkové výměry zemědělské půdy	0
B-26) podíly tříd ochrany zastoupené v jednotlivých katastrálních územích	0
B-27) podíl zastavěných a ostatních ploch z celkové výměry katastru	0
B-28) podíl vodních ploch na celkové výměře katastru	0
B-29) podíl lesů na celkové výměře katastru	0
B-30) koeficient ekologické stability KES	0
B-31) stupeň přirozenosti lesních porostů	0
B-32) hranice přírodních lesních oblastí	0
B-33) hranice bioregionů a biochor	0
B-34) hranice klimatických regionů	0
B-35) počet obcí a obyvatel v oblastech se zhoršenou kvalitou ovzduší	0
B-37) další dostupné informace, týkající se například demografie, ekonomických aktivit, bydlení, rekreace, uspokojování sociálních potřeb a životního prostředí	0
B-9) vyjíždějící do zaměstnání a škol	0

<b>40. Vyberte ze seznamu (vyhláška č. 500/2006 Sb., příloha 1, část A i část B) jevy ÚAP, které v KRAJSKÝCH ÚAP CHYBĚLY a které přitom považujete pro zpracování ZÚR za potřebné:</b>	<b>Počet výběrů jevu</b>
žádný	3
A-50) záplavové území	1
A-51) aktivní zóna záplavového území	1
A-52) území určené k rozlívům povodní	1
A-62) sesuvné území a území jiných geologických rizik	1
B-30) koeficient ekologické stability KES	1
A-1) zastavěné území	0
A-10) památka UNESCO včetně ochranného pásma	0
A-100) tramvajová dráha včetně ochranného pásma	0
A-101) trolejbusová dráha včetně ochranného pásma	0
A-102) letiště včetně ochranných pásem	0
A-103) letecká stavba včetně ochranných pásem	0
A-104) vodní cesta	0
A-105) hraniční přechod	0
A-106) cyklostezka, cyklotrasa, hipostezka a turistická stezka	0
A-107) objekt důležitý pro obranu státu včetně ochranného pásma	0
A-108) vojenský újezd	0
A-109) vymezené zóny havarijního plánování	0
A-11) urbanistické hodnoty	0
A-110) objekt civilní ochrany	0
A-111) objekt požární ochrany	0
A-112) objekt důležitý pro plnění úkolů Policie České republiky	0
A-113) ochranné pásmo hřbitova, krematoria	0
A-114) jiná ochranná pásma	0

A-115) ostatní veřejná infrastruktura	0
A-116) počet dokončených bytů k 31. 12. každého roku	0
A-117) zastavitelná plocha	0
A-118) jiné záměry	0
A-119) další dostupné informace, např. průměrná cena m2 stavebního pozemku v členění podle katastrálních území, průměrná cena m2 zemědělské půdy v členění podle katastrálních území	0
A-12) region lidové architektury	0
A-13) historicky významná stavba, soubor	0
A-14) architektonicky cenná stavba, soubor	0
A-15) významná stavební dominanta	0
A-16) území s archeologickými nálezy	0
A-17) oblast krajinného rázu a její charakteristika	0
A-18) místo krajinného rázu a jeho charakteristika	0
A-19) místo významné události	0
A-2) plochy výroby	0
A-20) významný vyhlídkový bod	0
A-21) územní systém ekologické stability	0
A-22) významný krajinný prvek registrovaný, pokud není vyjádřen jinou položkou	0
A-23) významný krajinný prvek ze zákona, pokud není vyjádřen jinou položkou	0
A-24) přechodně chráněná plocha	0
A-25) národní park včetně zón a ochranného pásma	0
A-26) chráněná krajinná oblast včetně zón	0
A-27) národní přírodní rezervace včetně ochranného pásma	0
A-28) přírodní rezervace včetně ochranného pásma	0
A-29) národní přírodní památka včetně ochranného pásma	0
A-3) plochy občanského vybavení	0
A-30) přírodní park	0
A-31) přírodní památka včetně ochranného pásma	0
A-32) památný strom včetně ochranného pásma	0
A-33) biosférická rezervace UNESCO, geopark UNESCO	0
A-34) NATURA 2000 - evropsky významná lokalita	0
A-35) NATURA 2000 - ptačí oblast	0
A-36) lokality výskytu zvláště chráněných druhů rostlin a živočichů s národním významem	0
A-37) lesy ochranné	0
A-38) les zvláštního určení	0
A-39) lesy hospodářské	0
A-4) plochy k obnově nebo opětovnému využití znehodnoceného území	0
A-40) vzdálenost 50 m od okraje lesa	0
A-41) bonitovaná půdně ekologická jednotka	0
A-42) hranice biochor	0
A-43) investice do půdy za účelem zlepšení půdní úrodnosti	0
A-44) vodní zdroj povrchové, podzemní vody včetně ochranných pásem	0
A-45) chráněná oblast přirozené akumulace vod	0
A-46) zranitelná oblast	0
A-47) vodní útvar povrchových, podzemních vod	0



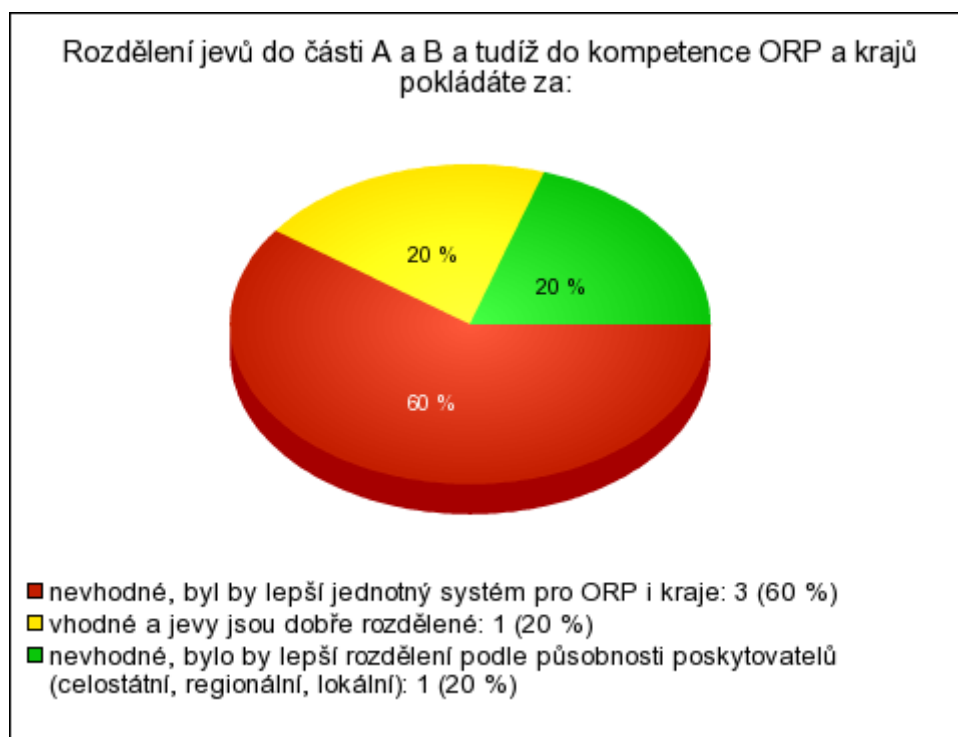
A-48) vodní nádrž	0
A-49) povodí vodního toku, rozvodnice	0
A-5) památková rezervace včetně ochranného pásma	0
A-53) území zvláštní povodně pod vodním dílem	0
A-54) objekt/zařízení protipovodňové ochrany	0
A-55) přírodní léčivý zdroj, zdroj přírodní minerální vody včetně ochranných pásem	0
A-56) lázeňské místo, vnitřní a vnější území lázeňského místa	0
A-57) dobývací prostor	0
A-58) chráněné ložiskové území	0
A-59) chráněné území pro zvláštní zásahy do zemské kůry	0
A-6) památková zóna včetně ochranného pásma	0
A-60) ložisko nerostných surovin	0
A-61) poddolované území	0
A-63) staré důlní dílo	0
A-64) staré zátěže území a kontaminované plochy	0
A-65) oblast se zhoršenou kvalitou ovzduší	0
A-66) odval, výsypka, odkaliště, halda	0
A-67) technologický objekt zásobování vodou včetně ochranného pásma	0
A-68) vodovodní síť včetně ochranného pásma	0
A-69) technologický objekt odvádění a čištění odpadních vod včetně ochranného pásma	0
A-7) krajinná památková zóna	0
A-70) síť kanalizačních stok včetně ochranného pásma	0
A-71) výrobní elektřiny včetně ochranného pásma	0
A-72) elektrická stanice včetně ochranného pásma	0
A-73) nadzemní a podzemní vedení elektrizační soustavy včetně ochranného pásma	0
A-74) technologický objekt zásobování plynem včetně ochranného a bezpečnostního pásma	0
A-75) vedení plynovodu včetně ochranného a bezpečnostního pásma	0
A-76) technologický objekt zásobování jinými produkty včetně ochranného pásma	0
A-77) ropovod včetně ochranného pásma	0
A-78) produktovod včetně ochranného pásma	0
A-79) technologický objekt zásobování teplem včetně ochranného pásma	0
A-8) nemovitá kulturní památka, popřípadě soubor, včetně ochranného pásma	0
A-80) teplovod včetně ochranného pásma	0
A-81) elektronické komunikační zařízení včetně ochranného pásma	0
A-82) komunikační vedení včetně ochranného pásma	0
A-83) jaderné zařízení	0
A-84) objekty nebo zařízení zařazené do skupiny A nebo B s umístěnými nebezpečnými látkami <sup>4)</sup>	0
A-85) skládka včetně ochranného pásma	0
A-86) spalovna včetně ochranného pásma	0
A-87) zařízení na odstraňování nebezpečného odpadu včetně ochranného pásma	0
A-88) dálnice včetně ochranného pásma	0
A-89) rychlostní silnice včetně ochranného pásma	0
A-9) nemovitá národní kulturní památka, popřípadě soubor, včetně ochranného pásma	0
A-90) silnice I. třídy včetně ochranného pásma	0
A-91) silnice II. třídy včetně ochranného pásma	0

A-92) silnice III. třídy včetně ochranného pásma	0
A-93) místní a účelové komunikace	0
A-94) železniční dráha celostátní včetně ochranného pásma	0
A-95) železniční dráha regionální včetně ochranného pásma	0
A-96) koridor vysokorychlostní železniční trati	0
A-97) vlečka včetně ochranného pásma	0
A-98) lanová dráha včetně ochranného pásma	0
A-99) speciální dráha včetně ochranného pásma	0
B-1) vývoj počtu obyvatel	0
B-10) dojíždějící do zaměstnání a škol do obce	0
B-11) výstavba domů a bytů	0
B-12) podíl neobydlených bytů na celkovém fondu	0
B-13) struktura bytového fondu	0
B-14) místně obvyklé nájemné	0
B-15) rekreační oblasti s celoročním a sezónním využitím	0
B-16) počet staveb pro rodinnou rekreaci	0
B-17) kapacita a kategorie ubytovacích zařízení	0
B-18) lázeňská místa a areály	0
B-19) podíl obyvatel zásobovaných pitnou vodou z veřejného vodovodu	0
B-2) podíl obyvatel ve věku 0 - 14 let na celkovém počtu obyvatel	0
B-20) podíl obyvatel zásobovaných plynem	0
B-21) podíl obyvatel napojených na veřejnou kanalizaci	0
B-22) podíl zemědělské půdy z celkové výměry katastru	0
B-23) podíl orné půdy ze zemědělské půdy	0
B-24) podíl trvalých travních porostů z celkové výměry zemědělské půdy	0
B-25) podíl speciálních zemědělských kultur z celkové výměry zemědělské půdy	0
B-26) podíly tříd ochrany zastoupené v jednotlivých katastrálních územích	0
B-27) podíl zastavěných a ostatních ploch z celkové výměry katastru	0
B-28) podíl vodních ploch na celkové výměře katastru	0
B-29) podíl lesů na celkové výměře katastru	0
B-3) podíl obyvatel ve věku 65 let a více na celkovém počtu obyvatel	0
B-31) stupeň přirozenosti lesních porostů	0
B-32) hranice přírodních lesních oblastí	0
B-33) hranice bioregionů a biochor	0
B-34) hranice klimatických regionů	0
B-35) počet obcí a obyvatel v oblastech se zhoršenou kvalitou ovzduší	0
B-36) hodnoty imisního znečištění životního prostředí a jejich vývoj	0
B-37) další dostupné informace, týkající se například demografie, ekonomických aktivit, bydlení, rekreace, uspokojování sociálních potřeb a životního prostředí	0
B-4) podíl osob se základním vzděláním	0
B-5) podíl osob s vysokoškolským vzděláním	0
B-6) sídelní struktura	0
B-7) ekonomická aktivita podle odvětví	0
B-8) míra nezaměstnanosti	0
B-9) vyjíždějící do zaměstnání a škol	0

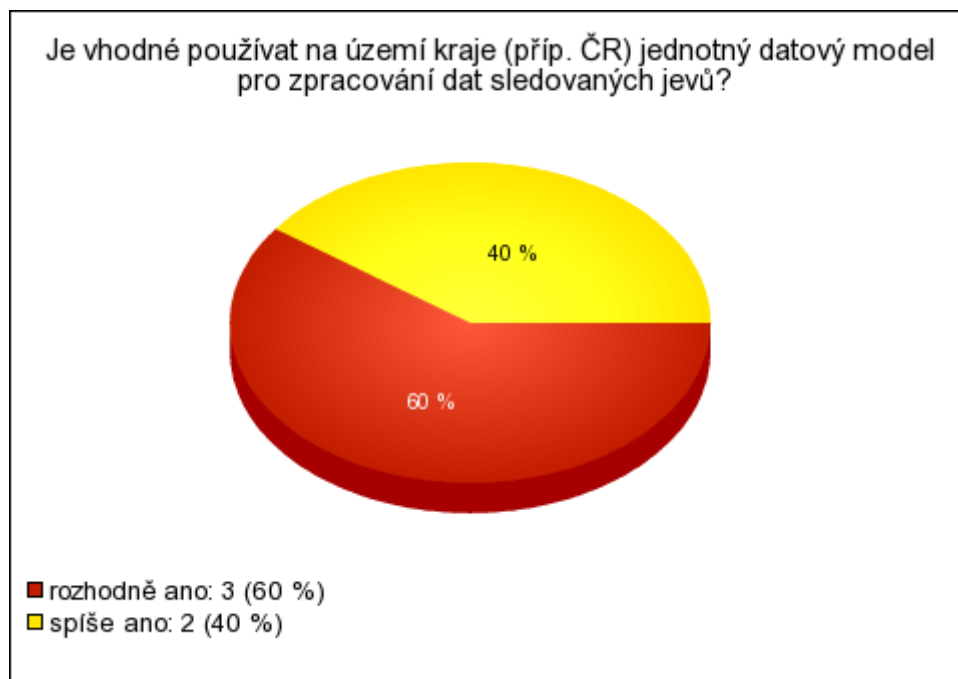
41. Uveďte jevy (maximálně 10 jevů), které pokládáte za potřebné doplnit do seznamu sledovaných jevů, které dosud nejsou součástí vyhlášky, příloha 1, část A) i část B) a o kterých se domníváte, že je veřejná správa MÁ k dispozici:	Počet odpovědí	%
hlubinná úložiště jaderného odpadu	1	50,00%
mezisklad jaderného odpadu	1	50,00%
<b>Součet celkem</b>	<b>2</b>	<b>100,00%</b>

42. Uveďte jevy (maximálně 10 jevů), které pokládáte za potřebné doplnit do seznamu sledovaných jevů, které dosud nejsou součástí vyhlášky, příloha 1, část A) i část B) a o kterých se domníváte, že je veřejná správa NEMÁ k dispozici:	Počet odpovědí	%
údaje vypovídající o hospodářské "síle" jednotlivých obcí	1	50,00%
podklady umožňující kvalifikovanější geografické analýzy území - LAND USE	1	50,00%
<b>Součet celkem</b>	<b>2</b>	<b>100,00%</b>

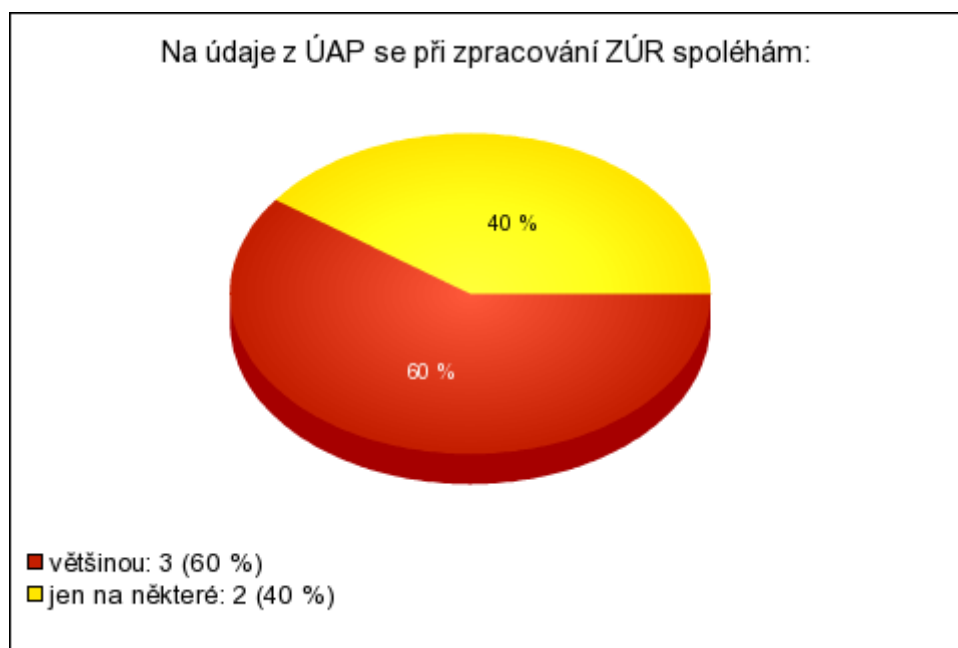
43. Rozdělení jevů do části A a B a tudíž do kompetence ORP a krajů pokládáte za:	Počet odpovědí	%
nevhodné, byl by lepší jednotný systém pro ORP i kraje	3	60,0%
nevhodné, bylo by lepší rozdělení podle působnosti poskytovatelů (celostátní, regionální, lokální)	1	20,0%
vhodné a jevy jsou dobře rozdělené	1	20,0%
<b>Celkový součet</b>	<b>5</b>	<b>100,0%</b>



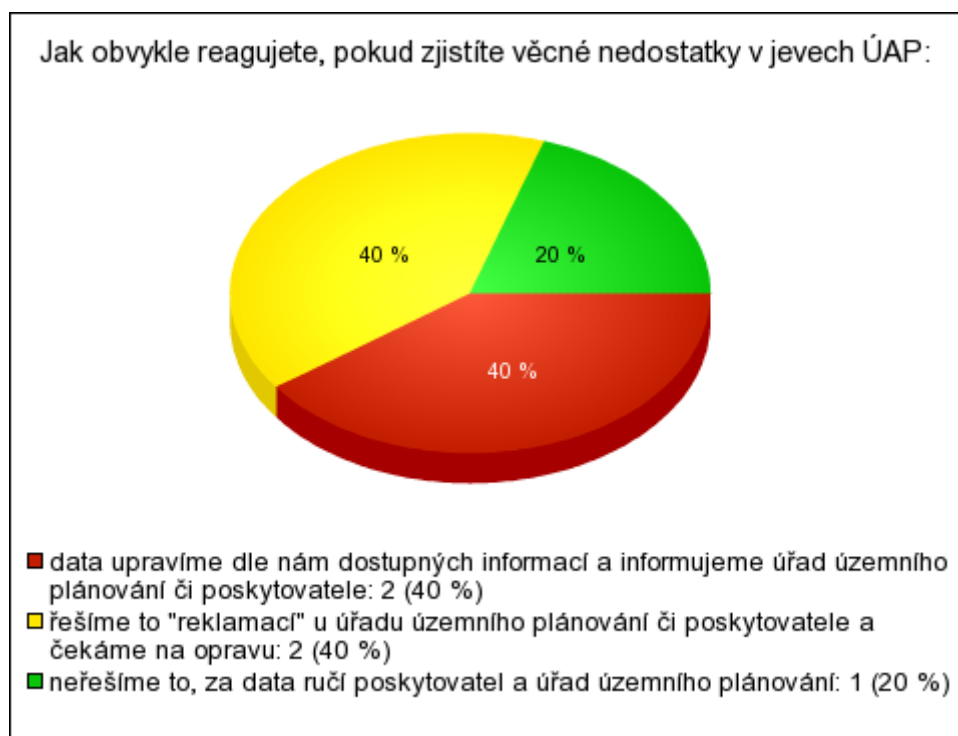
44. Je vhodné používat na území kraje (příp. ČR) jednotný datový model pro zpracování dat sledovaných jevů?	Počet odpovědí	%
rozhodně ano	3	60,0%
spíše ano	2	40,0%
<b>Celkový součet</b>	<b>5</b>	<b>100,0%</b>



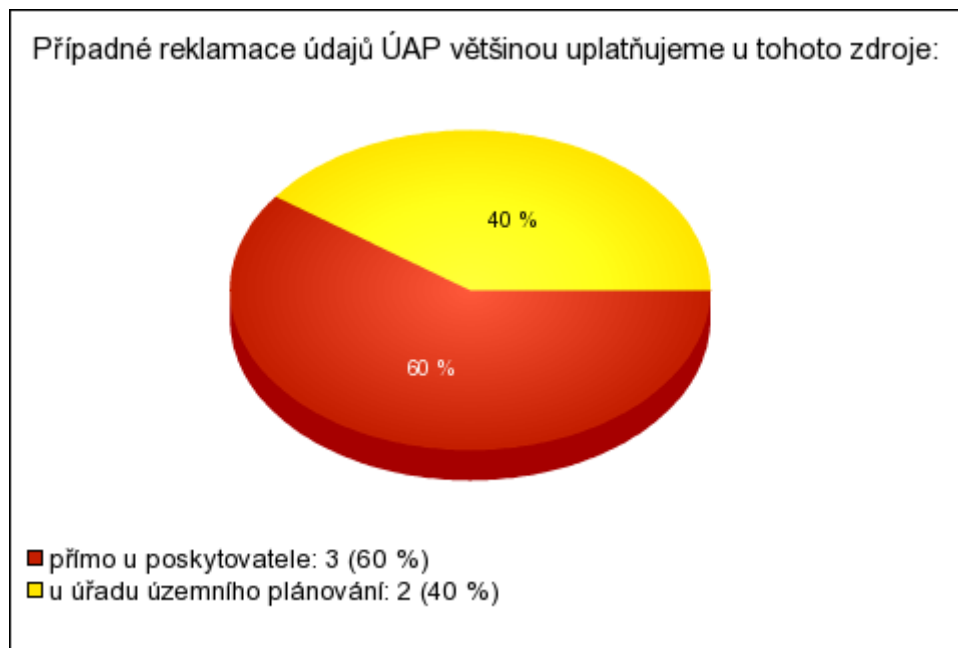
45. Na údaje z ÚAP se při zpracování ZÚR spoléhám:	Počet odpovědí	%
většinou	3	60,0%
jen na některé	2	40,0%
<b>Celkový součet</b>	<b>5</b>	<b>100,0%</b>



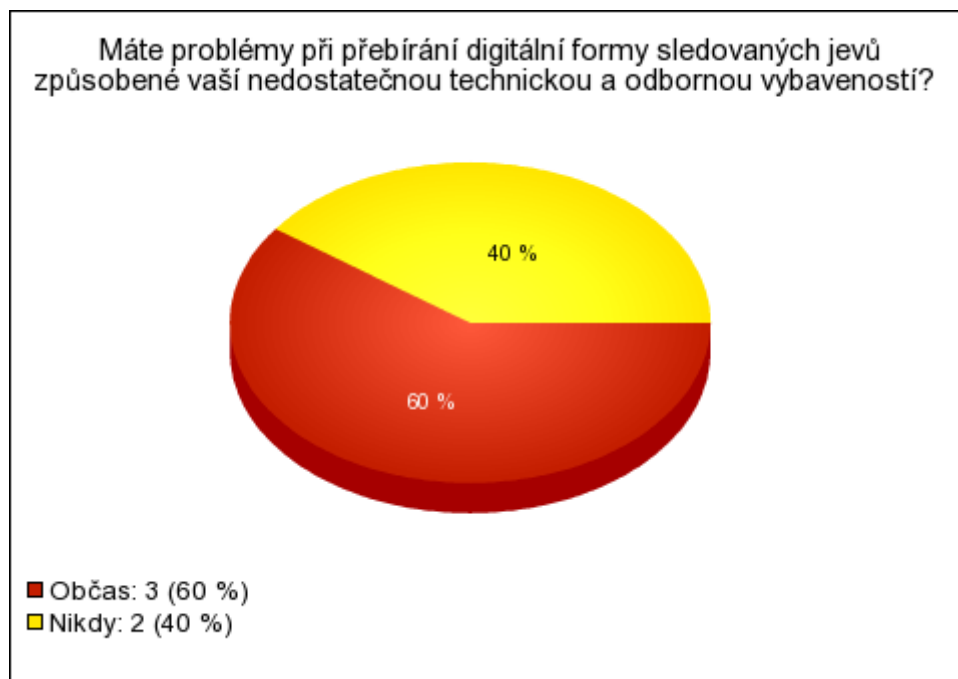
46. Jak obvykle reagujete, pokud zjistíte věcné nedostatky v jevech ÚAP:	Počet odpovědí	%
data upravíme dle nám dostupných informací a informujeme úřad územního plánování či poskytovatele	2	40,0%
řešíme to "reklamací" u úřadu územního plánování či poskytovatele a čekáme na opravu	2	40,0%
neřešíme to, za data ručí poskytovatel a úřad územního plánování	1	20,0%
<b>Celkový součet</b>	<b>5</b>	<b>100,0%</b>



47. Případné reklamace údajů ÚAP většinou uplatňujeme u tohoto zdroje:	Počet odpovědí	%
přímo u poskytovatele	3	60,0%
u úřadu územního plánování	2	40,0%
<b>Celkový součet</b>	<b>5</b>	<b>100,0%</b>



48. Máte problémy při přebírání digitální formy sledovaných jevů způsobené vaší nedostatečnou technickou a odbornou vybaveností?	Počet odpovědí	%
Občas	3	60,0%
Nikdy	2	40,0%
<b>Celkový součet</b>	<b>5</b>	<b>100,0%</b>



49. Máte problémy při přebírání digitální formy sledovaných jevů způsobené nekvalitou poskytovaných dat?	Počet odpovědí	%
Občas	5	100,0%
<b>Celkový součet</b>	<b>5</b>	<b>100,0%</b>



50. Ohodnoťte 1 – 5 body (5 je nejlepší hodnocení) tyto dílčí činnosti poskytovatelů sledovaných jevů při aktualizaci ÚAP	Průměrné ohodnocení
data obsahující sledované jevy	4,40
podklady pro rozbor	3,80
zjištění a vyhodnocení udržitelného rozvoje území	2,80
určení problémů k řešení v ÚPD	3,80

51. Využíváte při zpracování ZÚR i údaje z jednotlivých ÚAP ORP?	Počet odpovědí	%
ano, ale jen v problémových částech území	3	60,0%
ne, údaje v ÚAP kraje jsou pro mou práci dostatečné	1	20,0%
ano	1	20,0%
<b>Celkový součet</b>	<b>5</b>	<b>100,0%</b>

